

18. Conflictos en la Guerra Fría

Sesión
1

■ Para empezar

Actividad 1

1. En parejas observen las figuras 3.15 y 3.16 y elaboren en sus cuadernos una ficha de cada una con la siguiente información:
 - a) La situación que se muestra: lugar, edificaciones, personajes, acciones.
 - b) Lo que crees que provocó la construcción del Muro de Berlín.
 - c) Las consecuencias: a quién consideras que afectó y de qué forma.
 - d) Las razones por las cuales piensas que la gente quería destruir el Muro.



Figura 3.15 En 1961 se construyó un muro para dividir Berlín.



Figura 3.16 En 1989 el Muro de Berlín fue derribado.

2. Intercambien sus opiniones con el grupo sobre la relación que tiene el Muro de Berlín con la Guerra Fría. Anota las ideas que te parezcan más acertadas en tu cuaderno.

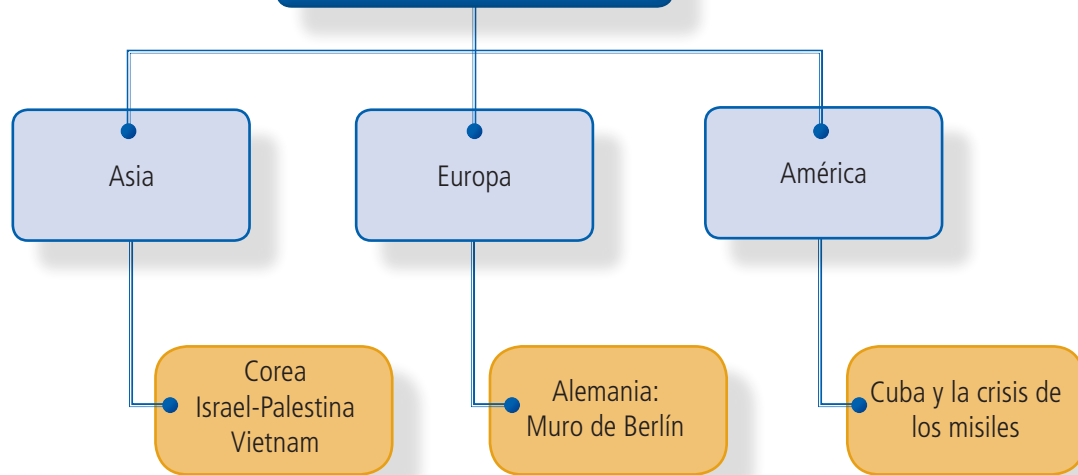
En este tema identificarás algunos de los principales conflictos vinculados con la Guerra Fría ocurridos en distintas partes del mundo. Además, reflexionarás sobre las consecuencias de la construcción del Muro de Berlín.

■ Manos a la obra

Conflictos regionales durante la Guerra Fría

La Unión Soviética y Estados Unidos buscaron afirmar su hegemonía a lo largo de varias décadas. Durante ese tiempo se enfrentaron, de manera indirecta, en distintos conflictos armados regionales. Con el pretexto de apoyar a alguno de los contendientes, ambas potencias se involucraron aportando armas y asesoría militar a fin de frenar la expansión e influencia de quienes fueran contrarios a su ideología política y modelo económico.

Conflictos regionales durante la Guerra Fría



Actividad 2

1. Identifica en el organizador gráfico cuáles fueron los conflictos regionales durante la Guerra Fría y comenten qué saben de esos países.
2. Elabora en tu cuaderno un cuadro comparativo como el siguiente, en el que escribas los conflictos que identificaste.

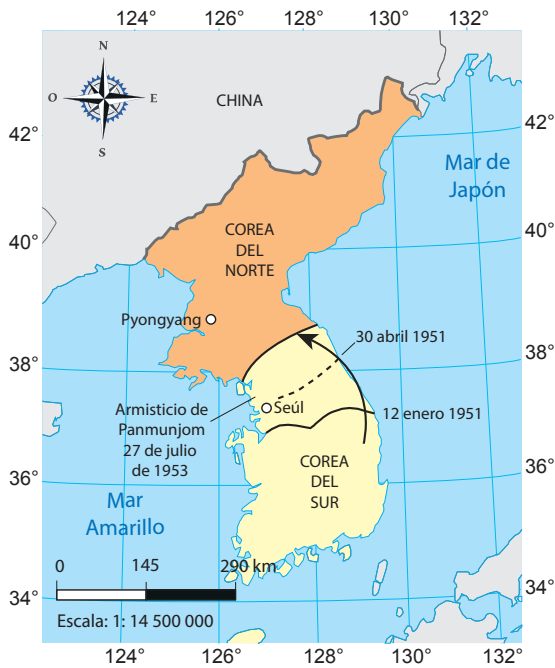
Conflicto	Ubicación	Contendientes	Causas	Consecuencias

3. Completa el cuadro conforme avances en este tema.

La Guerra de Corea

Tras la Segunda Guerra Mundial, Estados Unidos y la Unión Soviética liberaron a Corea de la ocupación japonesa, y en 1948 dividieron en dos al país. El norte quedó bajo la influencia soviética y china, y se instauró una república popular socialista. En el sur, con el apoyo estadounidense, se estableció una república democrática regida por el modelo económico capitalista.

Mapa 3.4 División de Corea

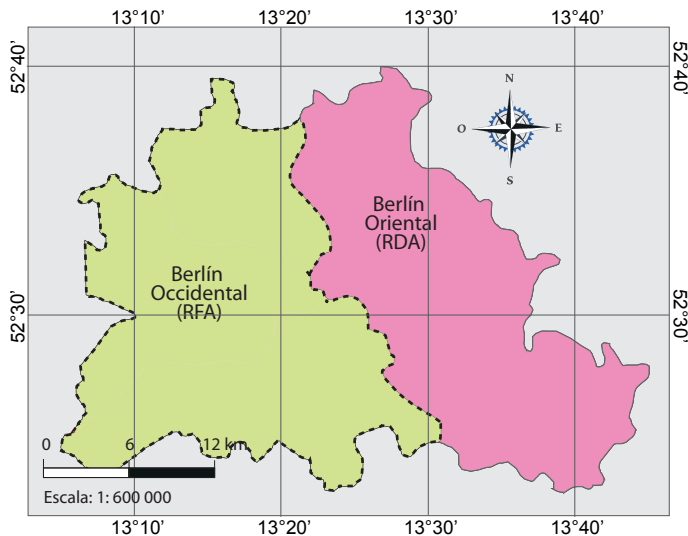


Simbología

— Avance de las tropas de las Naciones Unidas durante 1951

Adaptado de: Duby, G. (1987). *Atlas histórico mundial*, Barcelona, Debate.

Mapa 3.5 Berlín dividida



Simbología

- - Muro de Berlín 1961

Adaptado de: Duby, G. (1987). *Atlas histórico mundial*, Barcelona, Debate.

A mediados de 1950 las dos Coreas entraron en guerra. Las fuerzas militares norcoreanas invadieron el sur. Por su parte, Estados Unidos y sus aliados, avalados por la ONU, enviaron tropas para detener el avance de los norcoreanos y recuperar los territorios perdidos (mapa 3.4). Sin embargo, China apoyó a Corea del Norte. En 1953 se suspendieron las hostilidades, pero no se firmó un acuerdo de paz. Oficialmente la Unión Soviética no entró en el conflicto, pero apoyó secretamente a Corea del Norte.

En la actualidad, la península de Corea sigue dividida. Corea del Norte es uno de los países con mayor armamento nuclear y ha mantenido una actitud hostil hacia el gobierno estadounidense. Por ello, la tensión entre este país asiático y Estados Unidos es considerada un peligro para la paz mundial.

El Muro de Berlín

En Europa la tensión aumentaba porque Berlín, la capital alemana, había sido dividida en dos: la occidental, bajo la influencia de EUA, el Reino Unido y Francia, y la oriental, controlada por la Unión Soviética.

En Berlín occidental el desarrollo económico fue rápido y se vivía conforme los principios de la libertad de empresa y la propiedad privada. En la parte oriental, el crecimiento económico era menor y había racionamiento de productos y menor variedad. Muchos berlineses orientales migraron a la parte occidental en busca de una vida con menos carencias y mayor libertad. Con el propósito de frenar la huida de personas, el gobierno de la República Democrática Alemana (RDA), presionado por el régimen soviético, construyó un muro que dividió Berlín en 1961 (mapa 3.5). Esta barrera llegó a medir casi cuatro metros de altura.

Durante casi tres décadas miles de personas trataron de huir hacia la República Federal Alemana (RFA). Muchos de ellos corrieron con suerte, pero otros fracasaron y fueron encarcelados o murieron en el intento.