



LAVANDERA — CRIADAS — GUARDA DE LAS CONDUCTAS DE PACHUCA



MIXTECOS — OAXACA



ZAPOTECAS DE MAGUILCOCHIL — OAXACA — MAZATECOS DE AYAUTLA



CHINANTECOS DE YOLOS — OAXACA — CUICATECOS DE TEUTILA



AMUZCOS — OAXACA

Atlas DE México

CUARTO GRADO



ZAPOTECAS DE TEHUANTEPEC — OAXACA



ZOQUES DE TUXTLA — CHIAPAS — TRAJE DE BOVA Y ORDINARIO



ZOQUES DE TAPULALAPA — CHIAPAS — ZOQUES DE TUXTLA — LA SALUTACION



APACHE MEDIO-CIVILIZADO — CHIHUAHUA — HABITANTES DE LAS MARGENES DEL BRAVO

4

Política

70

División antigua (provincias y reinos), 1550–1776	72	División territorial	76
División territorial, 1843-1846	73	Límites territoriales, islas y mares	77
Mapa de los Estados Unidos de Méjico, 1828	74	Ciudadanos con credencial para votar	78
La invasión norte-americana, 1846-1848	75	Censo de Población y Vivienda (infografía)	79

5

Cultura

80

México antiguo y sus tres superáreas culturales	82	Vestimenta indígena	87
Mesoamérica y sus áreas culturales	83	Patrimonio Mundial	88
Zonas arqueológicas	84	Museos	89
Comunidades afroamericanas (infografía)	85	Gastronomía (infografía)	90
Hablantes de lenguas indígenas	86	Artesanías (infografía)	91

6

Entidades federativas

92

Actividades con los mapas estatales	94	Morelos	112
Aguascalientes	96	Nayarit	113
Baja California	97	Nuevo León	114
Baja California Sur	98	Oaxaca	115
Campeche	99	Puebla	116
Chiapas	100	Querétaro	117
Chihuahua	101	Quintana Roo	118
Ciudad de México	102	San Luis Potosí	119
Coahuila de Zaragoza	103	Sinaloa	120
Colima	104	Sonora	121
Durango	105	Tabasco	122
Estado de México	106	Tamaulipas	123
Guanajuato	107	Tlaxcala	124
Guerrero	108	Veracruz	125
Hidalgo	109	Yucatán	126
Jalisco	110	Zacatecas	127
Michoacán	111		



Entidades federativas



Tu casa se encuentra en una colonia o localidad. Tu localidad pertenece a un municipio y éste forma parte de la entidad donde vives. La organización administrativa del territorio mexicano se da en tres escalas: la más pequeña corresponde a la **localidad**, la intermedia es el **municipio** y concentra a las localidades; la última agrupa a los municipios en un **estado o entidad**.

La manera en la que se organiza administrativamente el territorio nacional facilita su gobernabilidad y la atención a sus diversas necesidades. La división territorial más importante del país es la estatal. México está dividido en **32 entidades federativas**, cada una de ellas es **libre y soberana** porque cuenta con sus propios poderes de gobierno, aunque reconoce al gobierno federal como la máxima autoridad de la nación.

¿En qué estado vives?, ¿cuál es su capital?, ¿cuántos municipios tiene? En los siguientes mapas encontrarás información de cada una de las 32 entidades federativas: extensión territorial, número de municipios, capital, localidades más pobladas, población, aeropuertos, museos, ríos, fauna representativa, puntos turísticos, sitios arqueológicos, actividades económicas y más. Conocer tu entidad te ayudará a valorar su riqueza natural y cultural.

Actividades con los mapas estatales

En este capítulo de tu *Atlas* puedes consultar los mapas de las 32 entidades federativas de nuestro país, los cuales están ordenados alfabéticamente. Para saber más de la entidad donde vives busca el mapa de tu estado, explóralo, observa con atención cada detalle y realiza las actividades que se proponen. No es necesario que hagas todas en un mismo momento, las puedes hacer poco a poco y en el orden que quieras de acuerdo a lo que te interese.

Mi entidad

1. Escribe el nombre de la entidad donde vives:
2. Ahora anota cómo se llama la capital del estado:
3. Busca el número de municipios y escríbelo:
¿Cómo se llama el municipio donde vives?
4. La extensión territorial se refiere al número de km² de superficie que tiene la entidad, ¿cuál es la extensión territorial de tu estado?

La rosa de los vientos

1. La rosa de los vientos es un elemento del mapa. Escribe para qué piensas que sirve:

La escala

Coloca una regla o una escuadra graduada sobre la escala gráfica que aparece en el mapa. Mide un centímetro a partir del cero, ahí aparecerá un número, éste indica la cantidad de kilómetros a los que equivale ese centímetro. Por ejemplo, si al medir un centímetro aparece 18 km, esto significa que un centímetro en el mapa equivale a 18 kilómetros en la realidad.

1. Usando la escala, calcula la distancia entre dos lugares de tu entidad:

De a hay kilómetros

De a hay kilómetros

Elementos naturales

Los elementos naturales contenidos en los mapas de las entidades son, por ejemplo, ríos, lagos, lagunas, cascadas, cenotes, cerros, volcanes, flora y fauna, entre otros. ¿Cuáles existen en tu estado?

1. Señala qué elementos naturales encuentras en los puntos cardinales de tu entidad:

En el norte:

En el sur:

En el este:

En el oeste:

2. Elige uno de los elementos naturales cercano a tu localidad e investiga sobre él.

Los habitantes de la entidad

1. Escribe la cantidad de habitantes:
2. ¿Quién predomina en la entidad, las mujeres o los hombres?
3. ¿Cuál es el grupo de edad más numeroso? Haz un plan de gobierno que atienda las necesidades más importantes de ese grupo de edad.
1. 2.
4. Ahora identifica las tres localidades más pobladas.
3.

Actividades económicas

1. Escribe en el cuadro 5 actividades económicas de tu entidad:

1.
2.
3.
4.
5.

¿Conoces personas que realicen alguna de estas actividades? Pide que te cuenten sus experiencias.

Turismo

El turismo es una actividad económica que propicia el desarrollo de infraestructura y genera empleos y recursos económicos.

1. Anota cinco puntos turísticos de tu entidad:

1.	2.	3.
4.	5.	

2. ¿Cuál sitio te gustaría conocer? ¿Por qué?

Elementos culturales

1. Escribe en la tabla el nombre de tres museos, sitios históricos y arqueológicos de tu entidad:

Museos	Sitios históricos	Sitios arqueológicos
1.	1.	1.
2.	2.	2.
3.	3.	3.

Selecciona un museo, un sitio histórico o arqueológico e investiga por qué es importante para tu entidad.

Nuestros vecinos

1. Anota el nombre de las entidades vecinas de tu estado (toma en cuenta que también puede colindar con algún país, océano o golfo).

2. Consulta la extensión territorial de los estados vecinos y anota cuál es el más grande y el más chico:

El más grande es: _____ Anota el nombre de la capital de este estado: _____

El más chico es: _____ Anota el nombre de la capital de este estado: _____

3. ¿Cuál estado vecino es el que tiene más población? _____ ¿Cuál tiene menos? _____

4. Compara el mapa de tu entidad con un estado vecino y escribe tres similitudes y diferencias en el cuadro.

Estado elegido para hacer la comparación: _____

Similitudes
1.
2.
3.

Diferencias
1.
2.
3.

Aguascalientes

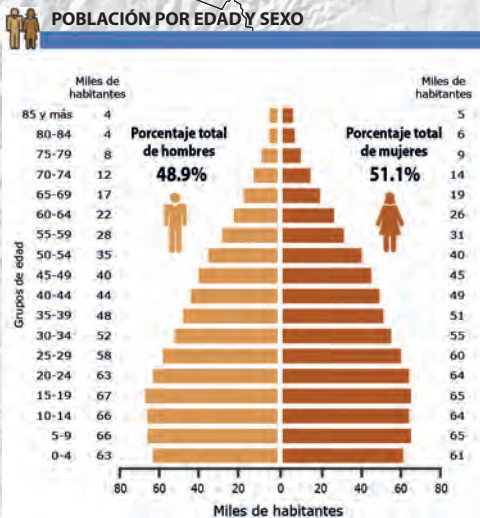
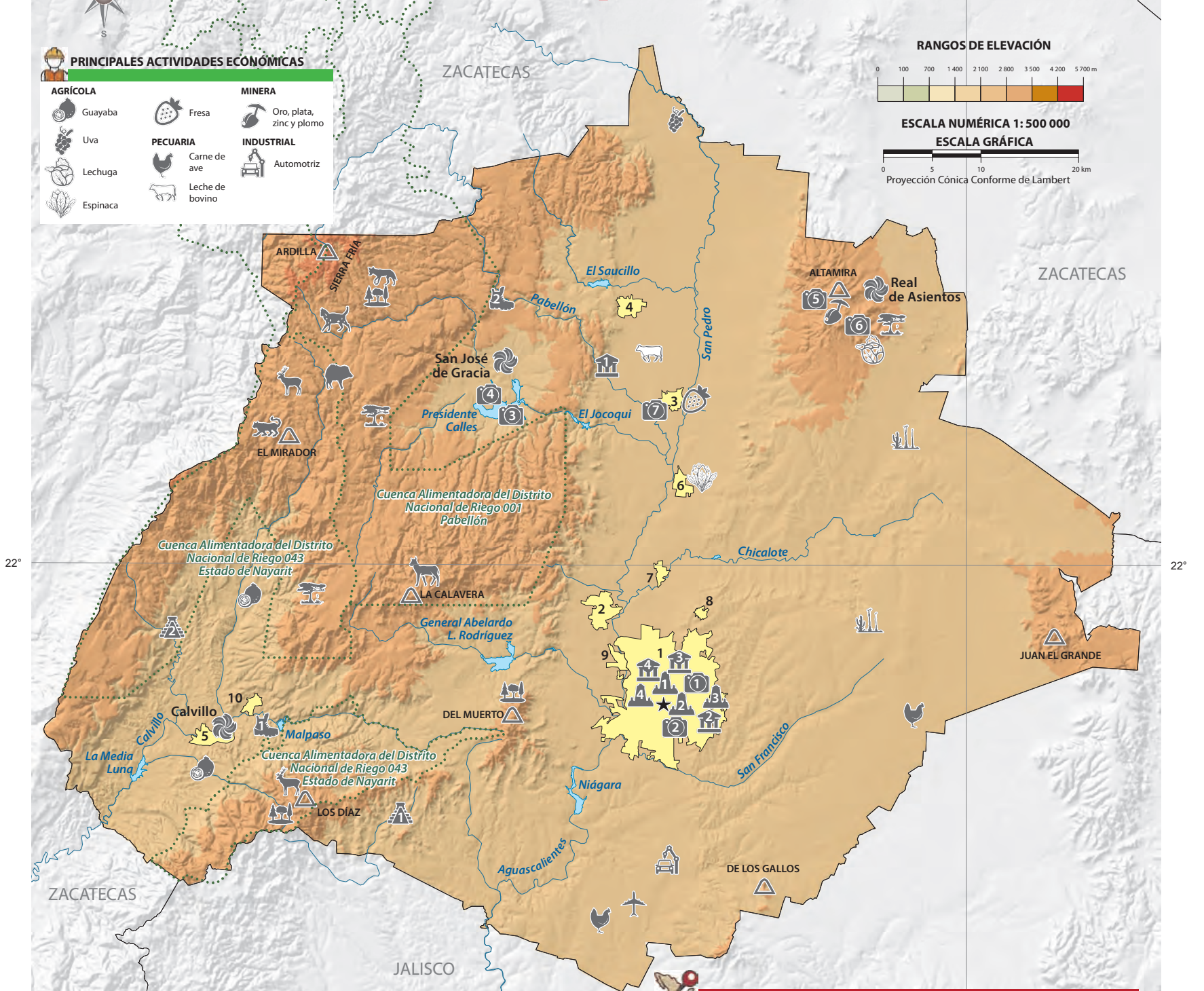
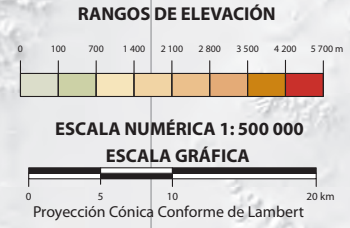


Capital: Aguascalientes
Extensión: 5 615.7 km², 0.3% del territorio nacional
Municipios: 11
Población: 1 425 607 habitantes, 1.1% del total del país



PRINCIPALES ACTIVIDADES ECONÓMICAS

AGRÍCOLA	MINERA
Guayaba	Oro, plata, zinc y plomo
Uva	
Lechuga	PECUARIA
Espinaca	Carne de ave
	Leche de bovino
	INDUSTRIAL
	Automotriz



- LOCALIDADES MÁS POBLADAS**
- 1 Aguascalientes
 - 2 Jesús María
 - 3 Pabellón de Arteaga
 - 4 Rincón de Romos
 - 5 Calvillo
 - 6 San Francisco de los Romo
 - 7 Jesús Gómez Portugal
 - 8 La Ribera
 - 9 Pocitos
 - 10 Ojocaliente

GENERAL	NATURALEZA	Coyote
★ CAPITAL DEL ESTADO	● ÁREA NATURAL PROTEGIDA	Pecari de collar
— LÍMITE ESTATAL	HIDROGRAFÍA	Ciervo rojo
📍 LOCALIDADES MÁS POBLADAS	— Río perenne	
INFRAESTRUCTURA	🌊 Presa	
✈️ AEROPUERTO INTERNACIONAL Jesús Terán	⚠️ PRINCIPAL ELEVACIÓN Cerro	TURISMO
CULTURA	🏞️ ECOSISTEMA	PUNTO TURÍSTICO
🏛️ MUSEO	🌿 Bosque templado	1. Exedra
1. De la Insurgencia de Pabellón de Hidalgo	🌾 Matorral	2. Jardín de San Marcos
2. De Aguascalientes	🌿 Pastizal	3. Santuario del Cristo Roto
3. José Guadalupe Posada	🐆 FAUNA	4. Presa Presidente Calles
4. Escárcega	🐅 Puma	5. Mina Real de Asientos
SITIO ARQUEOLÓGICO	🐇 Venado	6. Ex-Convento del Señor del Tepezán
1. Pinturas rupestres el Ocoté	🐈 Gato montés	7. Ex-Hacienda de San Luis de Letras
2. Pinturas rupestres el Tepezán		PUEBLO MÁGICO
SITIO HISTÓRICO		PUEBLO MÁGICO
1. Teatro Morelos		TURISMO DEPORTIVO
2. Palacio de Gobierno		1. Cañón y presa de Malpaso, ecoturismo y turismo de aventura
3. Antigua Estación de Ferrocarril		2. Túnel de Potrerillo, ecoturismo
4. Templo de San Marcos		

Baja California

Capital: Mexicali
Extensión: 71 450.0 km², 3.6% del territorio nacional
Municipios: 6
Población: 3 769 020 habitantes, 3.0% del total del país



OCEANO PACIFICO

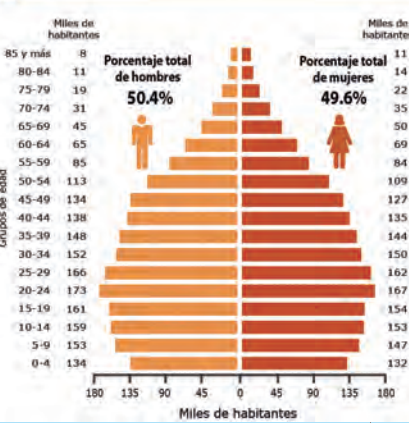


ESCALA 1:3 478 000 118°

LOCALIDADES MÁS POBLADAS

- 1 Tijuana
- 2 Mexicali
- 3 Ensenada
- 4 Playas de Rosarito
- 5 Tecate
- 6 Villa del Campo
- 7 Rodolfo Sánchez Taboada
- 8 Ciudad Guadalupe Victoria
- 9 Lázaro Cárdenas
- 10 San Felipe

POBLACIÓN POR EDAD Y SEXO

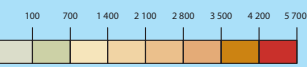


ESCALA NUMÉRICA 1:1 900 000

ESCALA GRÁFICA



RANGOS DE ELEVACIÓN



GENERAL

- CAPITAL DEL ESTADO
- LÍMITE INTERNACIONAL
- LÍMITE ESTATAL
- LOCALIDADES MÁS POBLADAS
- INFRAESTRUCTURA
- AEROPUERTO INTERNACIONAL
- PUERTO DE ALTURA
- OBSERVATORIO

CULTURA

- MUSEO
- SITIO ARQUEOLÓGICO
- SITIO HISTÓRICO

NATURALEZA

- ÁREA NATURAL PROTEGIDA
- HIDROGRAFÍA
- PRINCIPAL ELEVACIÓN
- ECOSISTEMA

FAUNA

- Águila real
- Borrego cimarrón
- Correcaminos
- Rata canguro de San Quintín
- Pájaro carpintero
- Puma
- Tlalcoyote
- Zorra gris
- Víbora de cascabel
- Venado bura
- Ballena azul
- Ballena jorobada
- Cachalote
- Delfín nariz de botella
- Elefante marino
- Erizo de mar
- Totoaba
- Vaquita marina

TURISMO

- PUNTO TURÍSTICO
- PUEBLO MÁGICO
- TURISMO DEPORTIVO

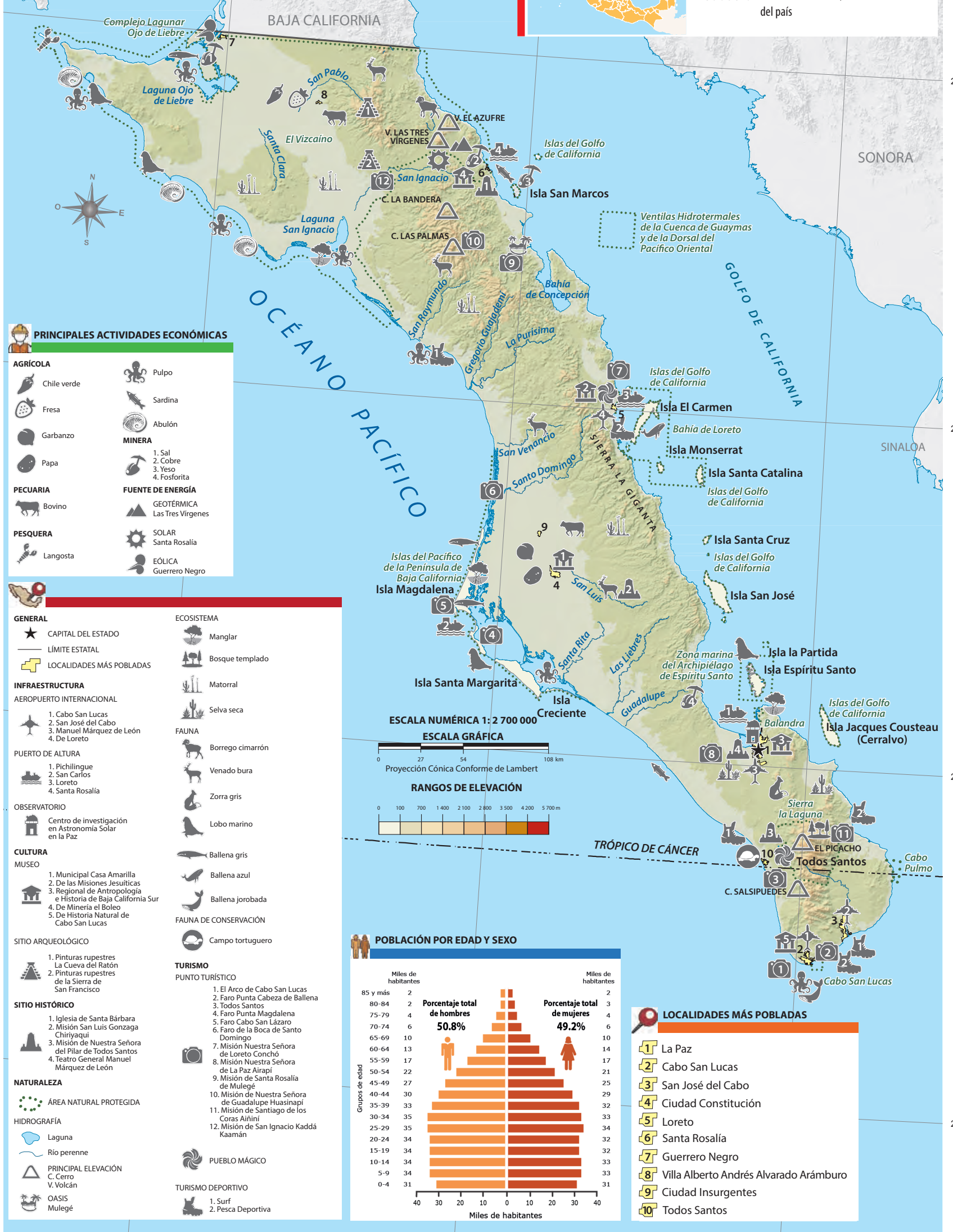
PRINCIPALES ACTIVIDADES ECONÓMICAS

- AGRÍCOLA**
 - Algodón
 - Trigo
 - Fresa
 - Uva
 - Espinaca
 - Cebolla
 - Tomate
 - Alfalfa
- PESQUERA**
 - Abulón
 - Langosta
 - Macarela
 - Tiburón
 - Sardina
 - Ostión
 - Pulpo
 - Atún
- MINERA**
 - Oro
- INDUSTRIAL**
 - Automotriz
 - 1. Electrodomésticos
 - 2. Aeroespacial
 - 3. Cervecería
 - 4. Equipo médico
 - 5. Equipo de computación y comunicación
 - 6. Componentes electrónicos
- FUENTES DE ENERGÍA**
 - GEOTÉRMICA
 - SOLAR
- PECUARIA**
 - Carne de bovino

BAJA CALIFORNIA SUR

Baja California Sur

Capital: La Paz
Extensión: 73 909.4 km², 3.8% del territorio nacional
Municipios: 5
Población: 798 447 habitantes, 0.6% del total del país



PRINCIPALES ACTIVIDADES ECONÓMICAS

AGRÍCOLA	
	Chile verde
	Fresa
	Garbanzo
	Papa
PECUARIA	
	Bovino
PESQUERA	
	Langosta
	Pulpo
	Sardina
	Abulón
MINERA	
1. Sal	2. Cobre
3. Yeso	4. Fosforita
FUENTE DE ENERGÍA	
	GEOTÉRMICA Las Tres Vírgenes
	SOLAR Santa Rosalía
	EÓLICA Guerrero Negro

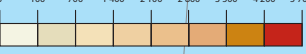
GENERAL

	CAPITAL DEL ESTADO
	LÍMITE ESTATAL
	LOCALIDADES MÁS POBLADAS
INFRAESTRUCTURA	
AEROPUERTO INTERNACIONAL	
1. Cabo San Lucas	2. San José del Cabo
3. Manuel Márquez de León	4. Loreto
PUERTO DE ALTURA	
1. Pichilingue	2. San Carlos
3. Loreto	4. Santa Rosalía
OBSERVATORIO	
	Centro de investigación en Astronomía Solar en la Paz
CULTURA	
MUSEO	
1. Municipal Casa Amarilla	2. De las Misiones Jesuíticas
3. Regional de Antropología e Historia de Baja California Sur	4. De Minería el Boleo
5. De Historia Natural de Cabo San Lucas	
SITIO ARQUEOLÓGICO	
1. Pinturas rupestres La Cueva del Ratón	2. Pinturas rupestres de la Sierra de San Francisco
SITIO HISTÓRICO	
1. Iglesia de Santa Bárbara	2. Misión San Luis Gonzaga Chiriyahuí
3. Misión de Nuestra Señora del Pilar de Todos Santos	4. Teatro General Manuel Márquez de León
NATURALEZA	
	ÁREA NATURAL PROTEGIDA
HIDROGRAFÍA	
	Laguna
	Río perenne
	PRINCIPAL ELEVACIÓN C. Cerro V. Volcán
	OASIS Mulegé
ECOSISTEMA	
	Manglar
	Bosque templado
	Matorral
	Selva seca
FAUNA	
	Borrego cimarrón
	Venado bura
	Zorra gris
	Lobo marino
	Ballena gris
	Ballena azul
	Ballena jorobada
FAUNA DE CONSERVACIÓN	
	Campo tortuguero
TURISMO	
PUNTO TURÍSTICO	
1. El Arco de Cabo San Lucas	2. Faro Punta Cabeza de Ballena
3. Todos Santos	4. Faro Punta Magdalena
5. Faro Cabo San Lázaro	6. Faro de la Boca de Santo Domingo
7. Misión Nuestra Señora de Loreto Conchó	8. Misión Nuestra Señora de La Paz Airapi
9. Misión de Santa Rosalía de Mulegé	10. Misión de Nuestra Señora de Guadalupe Huasinapí
11. Misión de Santiago de los Coras Añiní	12. Misión de San Ignacio Kaddá Kaamán
	PUEBLO MÁGICO
TURISMO DEPORTIVO	
1. Surf	2. Pesca Deportiva

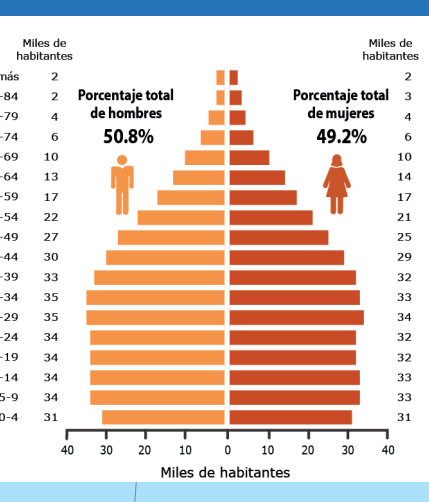
ESCALA NUMÉRICA 1: 2 700 000
 ESCALA GRÁFICA
 Proyección Cónica Conforme de Lambert



RANGOS DE ELEVACIÓN
 0 100 700 1 400 2 100 2 800 3 500 4 200 5 700 m



POBLACIÓN POR EDAD Y SEXO



LOCALIDADES MÁS POBLADAS

- La Paz
- Cabo San Lucas
- San José del Cabo
- Ciudad Constitución
- Loreto
- Santa Rosalía
- Guerrero Negro
- Villa Alberto Andrés Alvarado Arámburo
- Ciudad Insurgentes
- Todos Santos

Campeche

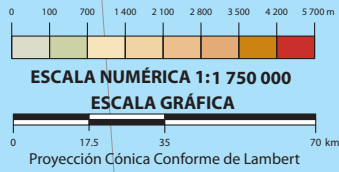


Capital: San Francisco de Campeche
Extensión: 57 484.9 km², 2.9% del territorio nacional
Municipios: 12
Población: 928 363 habitantes, 0.7% del total del país

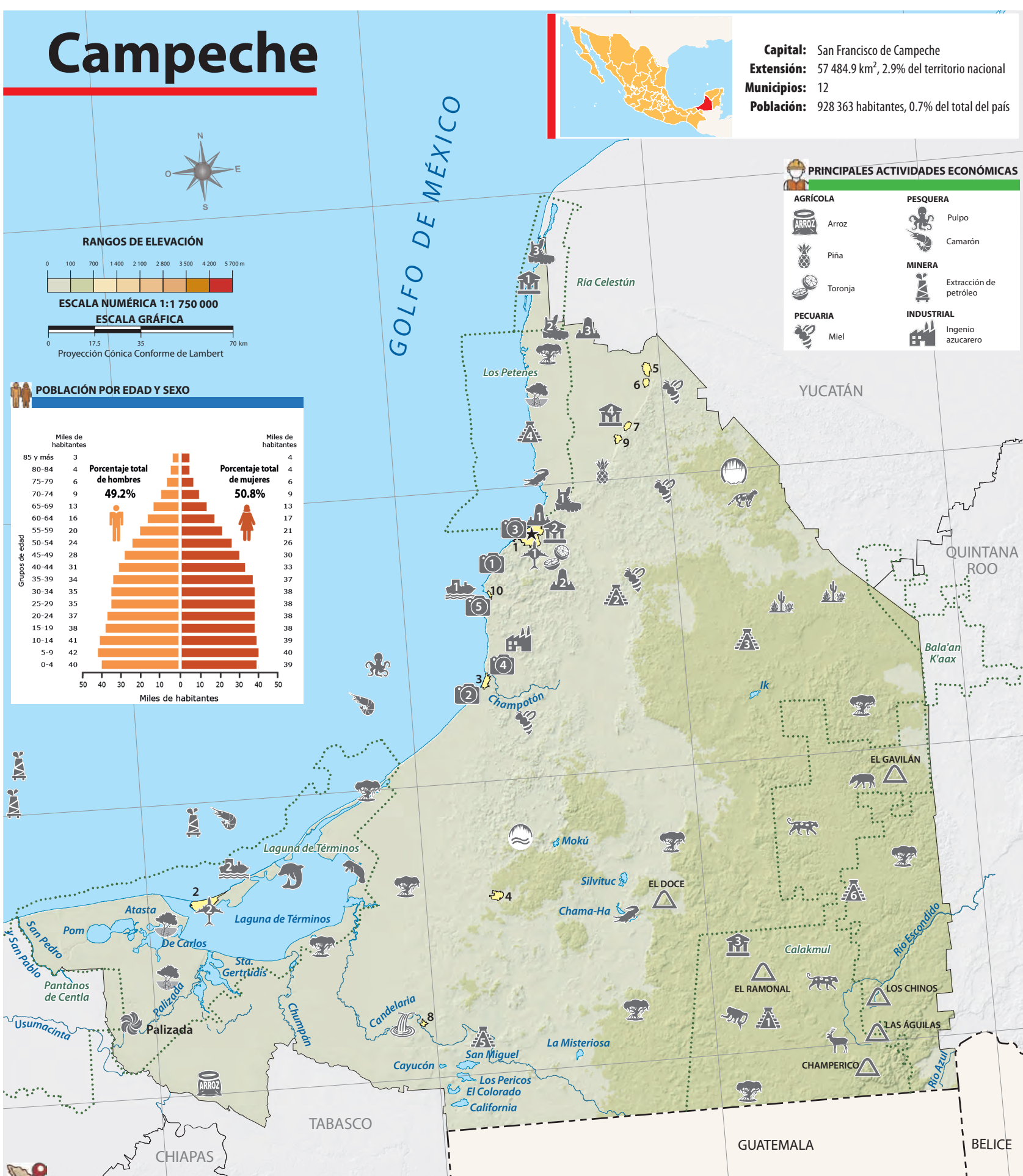
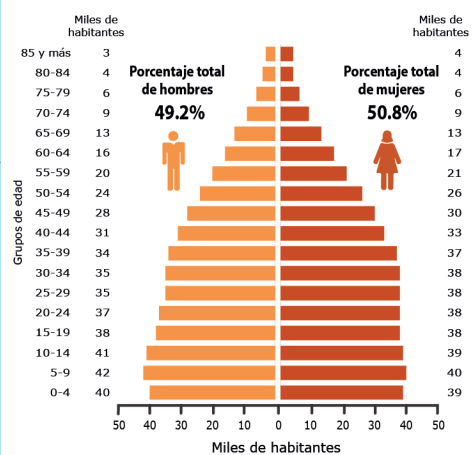
PRINCIPALES ACTIVIDADES ECONÓMICAS

AGRÍCOLA	PESQUERA
Arroz	Pulpo
Piña	Camarón
Toronja	MINERA
PECUARIA	Extracción de petróleo
Miel	INDUSTRIAL
	Ingenio azucarero

RANGOS DE ELEVACIÓN



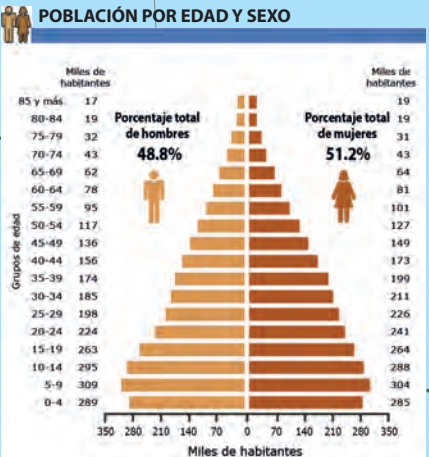
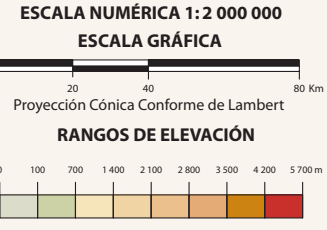
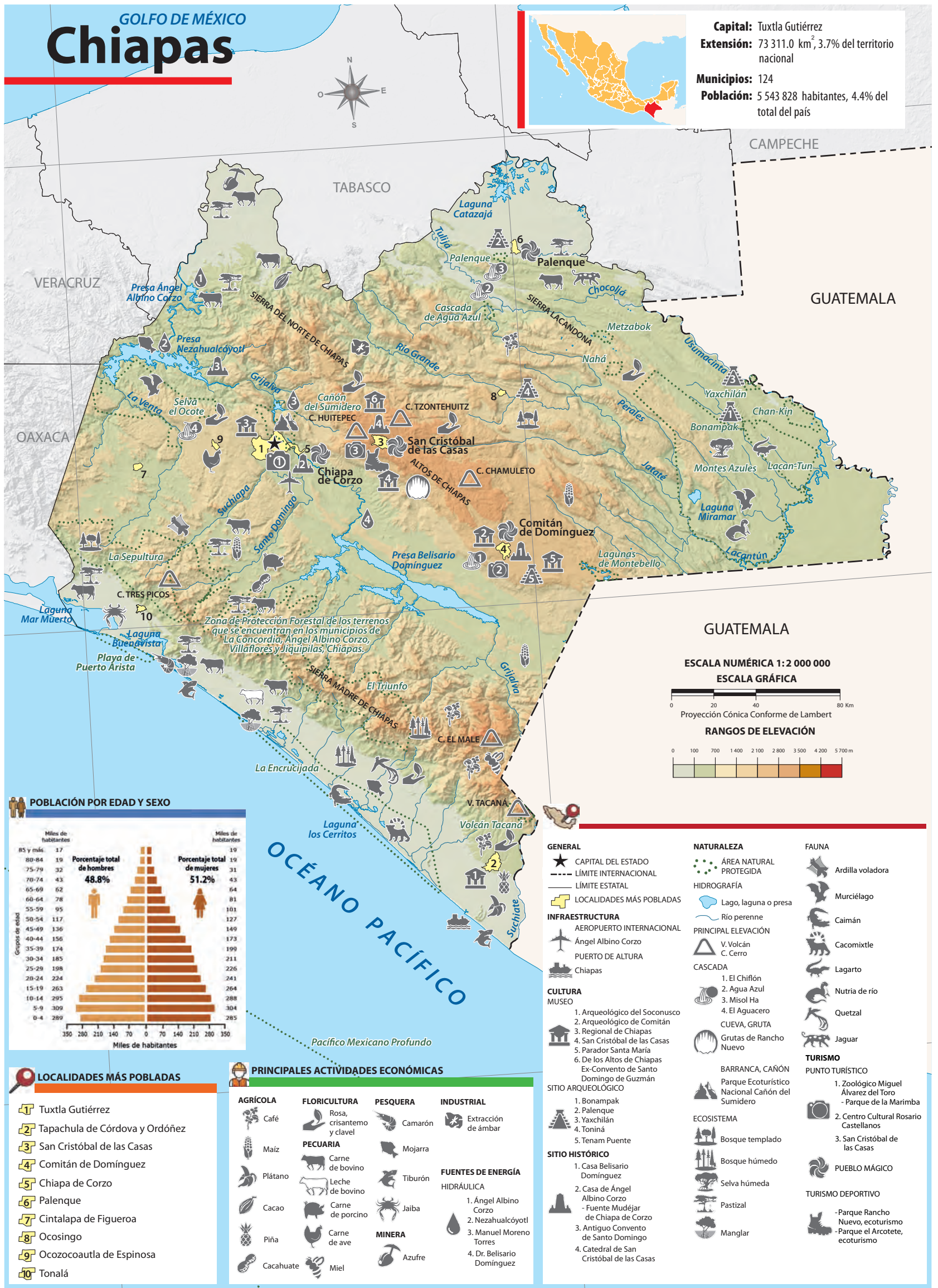
POBLACIÓN POR EDAD Y SEXO



GENERAL <ul style="list-style-type: none"> CAPITAL DEL ESTADO LÍMITE INTERNACIONAL LÍMITE ESTATAL LOCALIDADES MÁS POBLADAS 	SITIO ARQUEOLÓGICO <ol style="list-style-type: none"> Calakmul Edzná Hochob Isla Jaina El Tigre Becán 	PRINCIPAL ELEVACIÓN <ul style="list-style-type: none"> Cerro 	FAUNA <ul style="list-style-type: none"> Tapir Jaguar Cocodrilo de pantano Delfín nariz de botella Tigrillo Mono aullador Venado cola blanca Manatí 	TURISMO PUNTO TURÍSTICO <ol style="list-style-type: none"> Playa Bonita Champotón Malecón de San Francisco de Campeche Playa Boca del Río Balneario popular Payucán 	LOCALIDADES MÁS POBLADAS <ol style="list-style-type: none"> San Francisco de Campeche Ciudad del Carmen Champotón Escárcega Calkiní Dzitbalché Hecelchakán Candelaria Pomuch Seybaplaya
INFRAESTRUCTURA AEROPUERTO INTERNACIONAL <ol style="list-style-type: none"> Ingeniero Alberto Acuña Ongay De Ciudad del Carmen 	SITIO HISTÓRICO <ol style="list-style-type: none"> Ciudad Histórica Fortificada de Campeche y Fuerte de San Miguel Hacienda Uayamón Ex-Hacienda Tankuché 	CASCADA <ul style="list-style-type: none"> Salto Grande 		PUEBLO MÁGICO 	
PUERTO DE ALTURA <ol style="list-style-type: none"> Seybaplaya Isla del Carmen 	NATURALEZA <ul style="list-style-type: none"> ÁREA NATURAL PROTEGIDA 	CENOTE <ul style="list-style-type: none"> Miguel Colorado 		TURISMO DEPORTIVO <ol style="list-style-type: none"> Ich Ha Lool Xaan, ecoturismo El Remate, ecoturismo El Santuario del Sábalo, pesca deportiva 	
CULTURA MUSEO <ol style="list-style-type: none"> Pedro Infante Arqueológico de Campeche De la Naturaleza Arqueológico del Camino Real de Hecelchakán 	HIDROGRAFÍA <ul style="list-style-type: none"> Lago o laguna Río perenne 	CUEVA, GRUTA <ul style="list-style-type: none"> Grutas de Itzacumbil-Xunán 	ECOSISTEMA <ul style="list-style-type: none"> Selva seca Selva húmeda Manglar 		

GOLFO DE MÉXICO Chiapas

Capital: Tuxtla Gutiérrez
Extensión: 73 311.0 km², 3.7% del territorio nacional
Municipios: 124
Población: 5 543 828 habitantes, 4.4% del total del país



- LOCALIDADES MÁS POBLADAS**
- Tuxtla Gutiérrez
 - Tapachula de Córdova y Ordóñez
 - San Cristóbal de las Casas
 - Comitán de Domínguez
 - Chiapa de Corzo
 - Palenque
 - Cintalapa de Figueroa
 - Ocosingo
 - Ocozacoautla de Espinosa
 - Tonalá

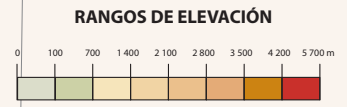
- PRINCIPALES ACTIVIDADES ECONÓMICAS**
- | | | | |
|---|--|---|--|
| AGRÍCOLA
Café, Maíz, Plátano, Cacao, Piña, Cacahuete | FLORICULTURA
Rosa, crisantemo y clavel | PESQUERA
Camarón, Mojarra, Tiburón, Jaiba | INDUSTRIAL
Extracción de ámbar |
| PECUARIA
Carne de bovino, Leche de bovino, Carne de porcino, Carne de ave | MINERA
Azufre | FUENTES DE ENERGÍA HIDRÁULICA
1. Ángel Albino Corzo
2. Nezahualcóyotl
3. Manuel Moreno Torres
4. Dr. Belisario Domínguez | |

- GENERAL**
- CAPITAL DEL ESTADO
 - LÍMITE INTERNACIONAL
 - LÍMITE ESTATAL
 - LOCALIDADES MÁS POBLADAS
- INFRAESTRUCTURA**
- AEROPUERTO INTERNACIONAL: Ángel Albino Corzo
 - PUERTO DE ALTURA: Chiapas
- CULTURA MUSEO**
- Arqueológico del Soconusco
 - Arqueológico de Comitán
 - Regional de Chiapas
 - San Cristóbal de las Casas
 - Parador Santa María
 - Ex-Convento de Santo Domingo de Guzmán
- SITIO ARQUEOLÓGICO**
- Bonampak
 - Palenque
 - Yaxchilán
 - Toniná
 - Tenam Puento
- SITIO HISTÓRICO**
- Casa Belisario Domínguez
 - Casa de Ángel Albino Corzo - Fuente Mudéjar de Chiapa de Corzo
 - Antiguo Convento de Santo Domingo
 - Catedral de San Cristóbal de las Casas
- NATURALEZA**
- ÁREA NATURAL PROTEGIDA
 - HIDROGRAFÍA: Lago, laguna o presa; Río perenne
 - PRINCIPAL ELEVACIÓN: V. Volcán, C. Cerro
 - CASCADA: 1. El Chiflón, 2. Agua Azul, 3. Misol Ha, 4. El Aguacero
 - CUEVA, GRUTA: Grutas de Rancho Nuevo
 - BARRANCA, CAÑÓN: Parque Ecoturístico Nacional Cañón del Sumidero
 - ECOSISTEMA: Bosque templado, Bosque húmedo, Selva húmeda, Pastizal, Manglar
- FAUNA**
- Ardilla voladora
 - Murciélago
 - Caimán
 - Cacomixtle
 - Lagarto
 - Nutria de río
 - Quetzal
 - Jaguar
- TURISMO**
- PUNTO TURÍSTICO**
- Zoológico Miguel Álvarez del Toro - Parque de la Marimba
 - Centro Cultural Rosario Castellanos
 - San Cristóbal de las Casas
- PUEBLO MÁGICO**
- TURISMO DEPORTIVO**
- Parque Rancho Nuevo, ecoturismo
 - Parque el Arcotete, ecoturismo

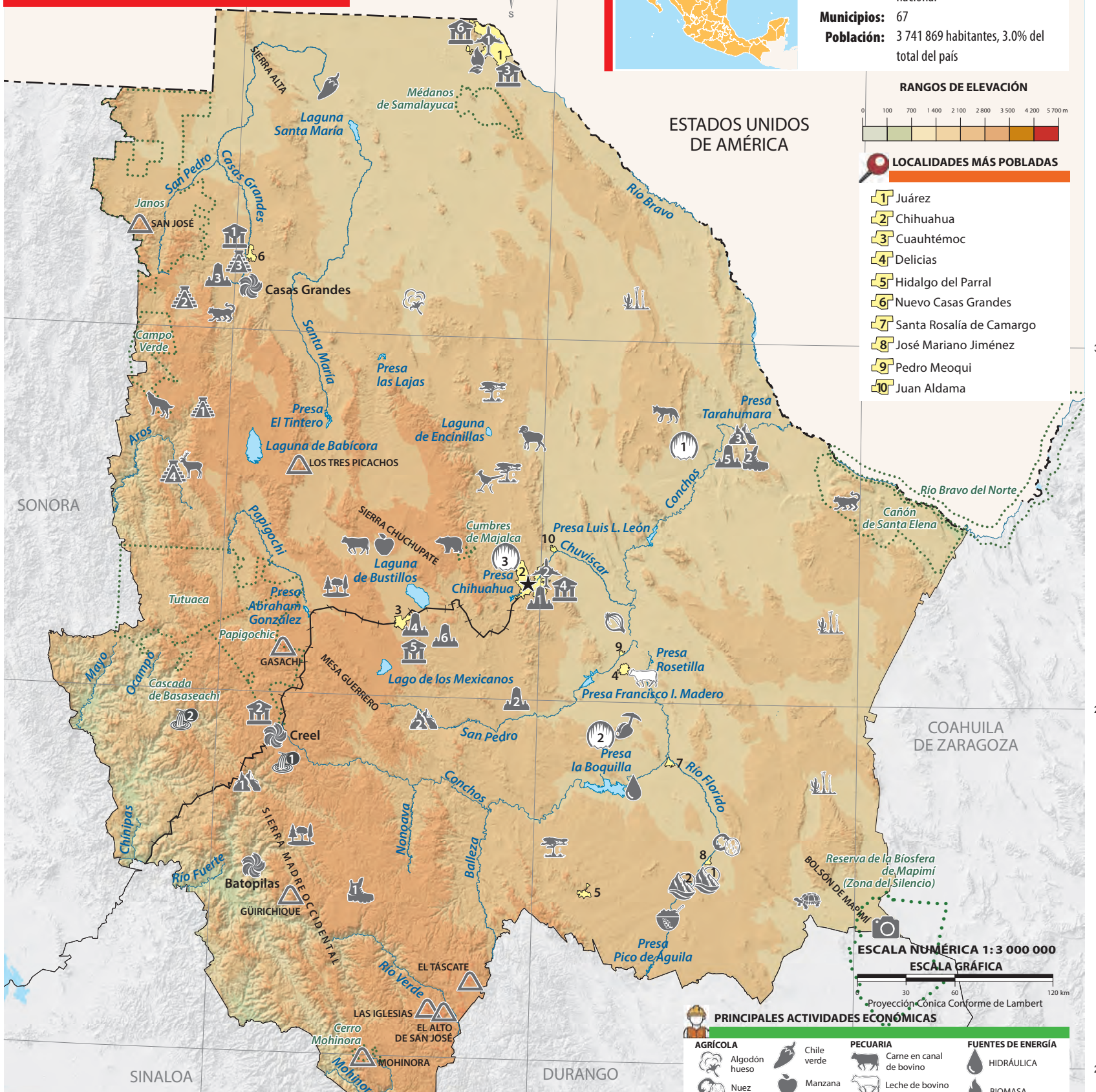
Chihuahua



Capital: Chihuahua
Extensión: 247 412.6 km², 12.6% del territorio nacional
Municipios: 67
Población: 3 741 869 habitantes, 3.0% del total del país

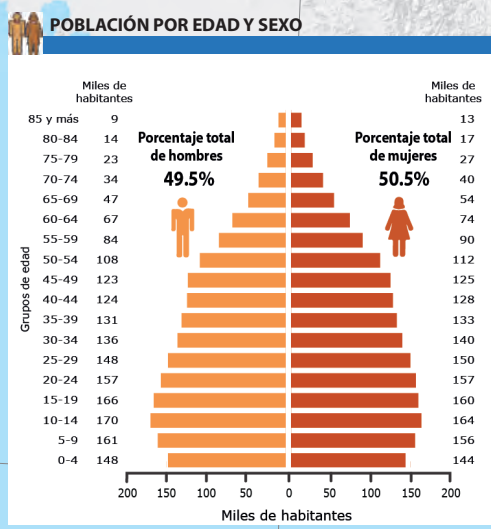


- LOCALIDADES MÁS POBLADAS**
- Juárez
 - Chihuahua
 - Cuauhtémoc
 - Delicias
 - Hidalgo del Parral
 - Nuevo Casas Grandes
 - Santa Rosalía de Camargo
 - José Mariano Jiménez
 - Pedro Meoqui
 - Juan Aldama



PRINCIPALES ACTIVIDADES ECONÓMICAS

AGRÍCOLA	Algodón, Nuez, Avena	Chile verde, Manzana, Cebolla	PECUARIA	Carne en canal de bovino, Leche de bovino	FUENTES DE ENERGÍA	HIDRÁULICA, BIOMASA
			MINERA	Zinc y plomo		



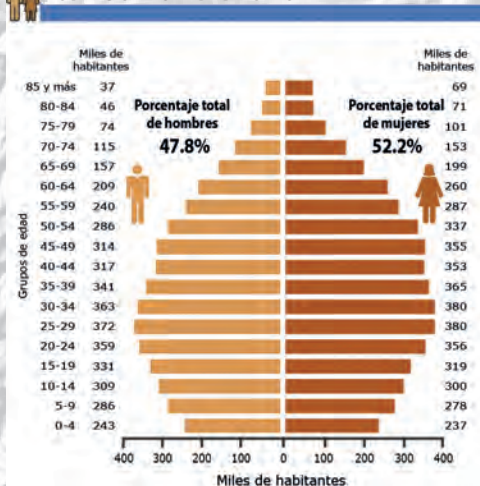
- GENERAL**
- ★ CAPITAL DEL ESTADO
 - LÍMITE INTERNACIONAL
 - LÍMITE ESTATAL
 - 📍 LOCALIDADES MÁS POBLADAS
- INFRAESTRUCTURA**
- AEROPUERTO INTERNACIONAL**
- Abraham González
 - General Roberto Fierro Villalobos
- CULTURA**
- MUSEO**
- De las Culturas del Norte
 - Casa de las Artesanías del Estado de Chihuahua
 - De Arte de Ciudad Juárez
 - Histórico de la Revolución
 - Histórico de Cusiuhiriachi
 - Histórico de Ciudad Juárez
 - Ex-Aduana Fronteriza
- SITIO ARQUEOLÓGICO**
- Las Cuarenta Casas
 - Cueva de la Olla
 - Paquimé
 - Cueva Grande
- SITIO HISTÓRICO**
- Palacio de Gobierno
 - Misión del Santo Ángel Custodio de Satevó
 - Centro histórico de Casas Grandes
 - Ex-Hacienda de Bustillos
 - Cuchillo Parado
 - Plaza de toros
- NATURALEZA**
- ÁREA NATURAL PROTEGIDA
 - HIDROGRAFÍA
 - Río perenne
 - Lago, laguna o presa
 - PRINCIPAL ELEVACIÓN
 - Cerro
- CUEVA, GRUTA**
- De Coyame
 - De las Espadas, Mina de Naica
 - De Nombre de Dios
- CASCADA**
- Cusáre
 - De Basaseachi
- MANANTIAL**
- Ojo de Dolores
 - Ojo de Atotonilco
- BARRANCA, CAÑÓN**
- Del Cobre
 - De Namurachi
 - Del Pegüis
- ECOSISTEMA**
- Matorral
 - Bosque templado
 - Pastizal
- FAUNA**
- Coyote
 - Tortuga del desierto
 - Venado cola blanca
 - Oso negro
 - Puma
 - Correcaminos
 - Borrego cimarrón
 - Lobo mexicano
- TURISMO**
- PUNTO TURÍSTICO**
- Zona del Silencio
 - Ruta del tren Chihuahua - Pacífico
 - PUEBLO MÁGICO**
- TURISMO DEPORTIVO**
- Ultra Maratón de los Cañones, turismo de aventura
 - Cañón del Pegüis, turismo de aventura

Ciudad de México



Capital de los Estados Unidos Mexicanos
Extensión: 1 494.3 km², 0.1% del territorio nacional
Demarcaciones territoriales: 16
Población: 9 209 944 habitantes, 7.3% del total del país

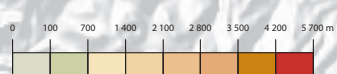
POBLACIÓN POR EDAD Y SEXO



DEMARCACIONES MÁS POBLADAS

- 1 Iztapalapa
- 2 Gustavo A. Madero
- 3 Álvaro Obregón
- 4 Tlalpan
- 5 Coyoacán
- 6 Cuauhtémoc
- 7 Venustiano Carranza
- 8 Xochimilco
- 9 Benito Juárez
- 10 Azcapotzalco

RANGOS DE ELEVACIÓN



ESCALA NUMÉRICA 1: 250 000
 ESCALA GRÁFICA



Proyección Cónica Conforme de Lambert

PRINCIPALES ACTIVIDADES ECONÓMICAS

- | | |
|-----------------|-----------------------------|
| AGRÍCOLA | FLORICULTURA |
| Romeritos | 1. Nochebuena |
| Nopal | 2. Rosa |
| Amaranto | PECUARIA |
| Espinaca | Carne de ovino |
| | COMERCIO Y SERVICIOS |
| | Comercio |

GENERAL

- LÍMITE ESTATAL
- DEMARCACIONES MÁS POBLADAS

INFRAESTRUCTURA

- AEROPUERTO INTERNACIONAL Benito Juárez

SITIO ARQUEOLÓGICO

1. Templo Mayor
2. Cuicuilco

SITIO HISTÓRICO

1. Palacio Nacional
- Catedral Metropolitana
- Antiguo Colegio de San Ildefonso
2. Ex-Convento de Churubusco
3. Plaza de las Tres Culturas
4. Molino del Rey

CULTURA

- Monumento a la Revolución
 - Palacio de Bellas Artes
 - Ciudad Universitaria
- MUSEO**
1. Nacional de Antropología
 - Tamayo Arte Contemporáneo
 - De Arte Moderno
 2. Nacional de Arte
 - Nacional de la Estampa
 - Nacional de San Carlos
 3. Casa Estudio Diego Rivera y Frida Kahlo
 4. Museo Nacional de Historia

NATURALEZA

- ÁREA NATURAL PROTEGIDA

HIDROGRAFÍA

- Lago
- Río perenne
- PRINCIPAL ELEVACIÓN
- C. Cerro
- V. Volcán

ECOSISTEMA

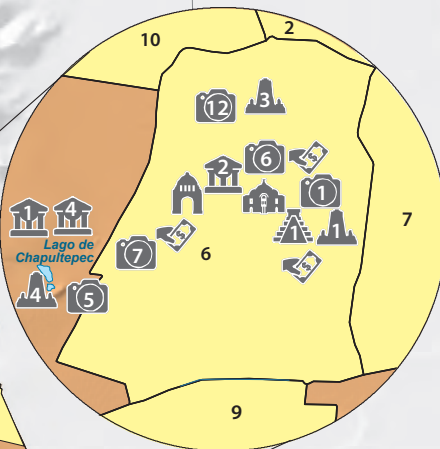
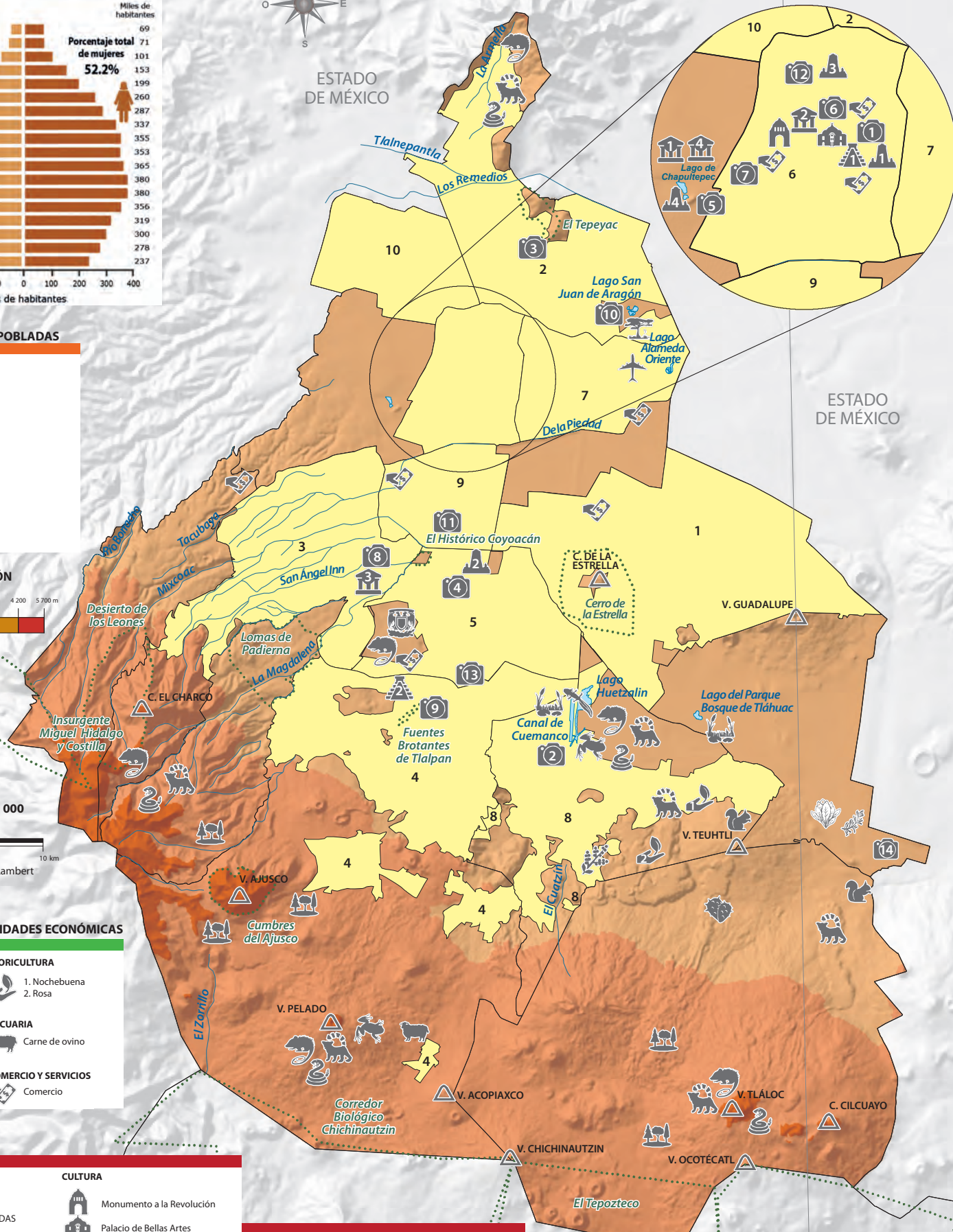
- Bosque templado
- Humedales
- Pastizal

FAUNA

- Vibora de cascabel
- Ranita fisgona del Pedregal
- Ardilla
- Tlacuache
- Ajolote
- Cacomixtle

TURISMO

- PUNTO TURÍSTICO**
1. Centro Histórico de la Ciudad de México
 2. Xochimilco
 3. Basílica de Guadalupe
 4. Centro de Coyoacán
 5. Complejo Cultural Chapultepec
 6. Plaza Garibaldi
 7. Ángel de la Independencia
 8. San Ángel
 9. Centro de Tlalpan
 10. Zoológico de San Juan de Aragón
 11. Cineteca Nacional
 12. Biblioteca Vasconcelos
 13. Estadio Azteca
 14. San Andrés Mixquic



19°

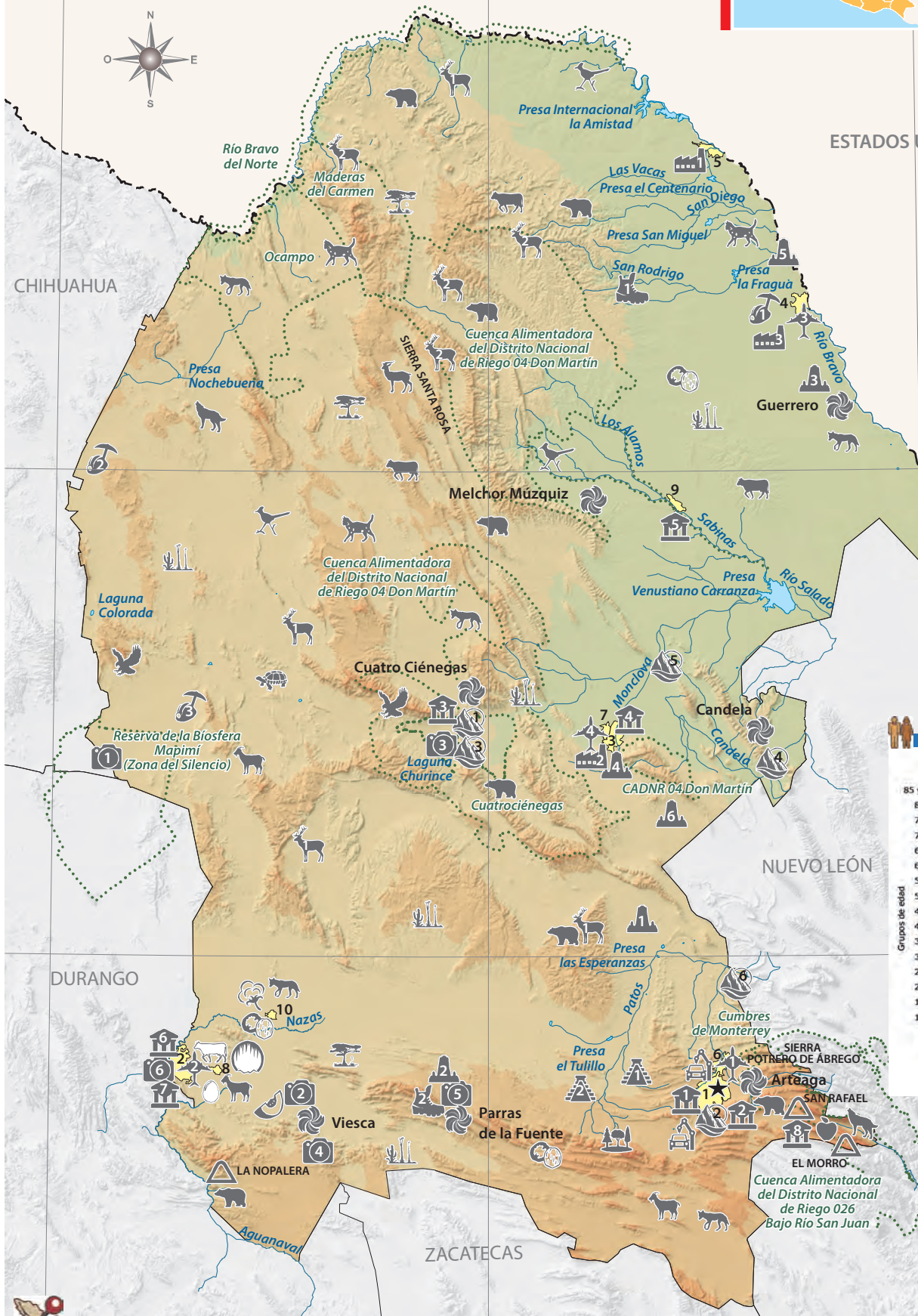
19°

99°

Coahuila de Zaragoza



Capital: Saltillo
Extensión: 151 594.8 km², 7.7% del territorio nacional
Municipios: 38
Población: 3 146 771 habitantes, 2.5% del total del país



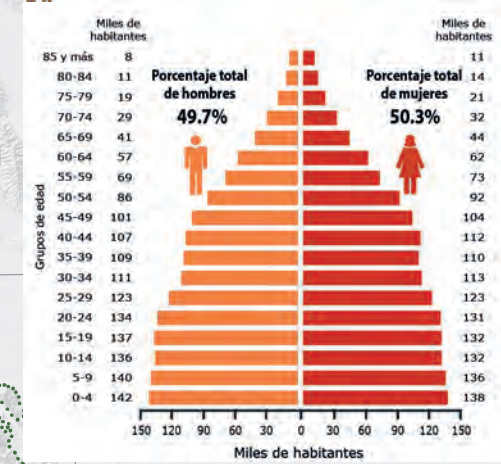
ESTADOS UNIDOS DE AMÉRICA

LOCALIDADES MÁS POBLADAS

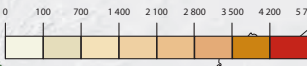
- 1 Saltillo
- 2 Torreón
- 3 Monclova
- 4 Piedras Negras
- 5 Ciudad Acuña
- 6 Ramos Arizpe
- 7 Frontera
- 8 Matamoros
- 9 Sabinas
- 10 San Pedro

ESCALA NUMÉRICA 1:2 600 000
 ESCALA GRÁFICA
 Proyección Cónica Conforme de Lambert

POBLACIÓN POR EDAD Y SEXO



RANGOS DE ELEVACIÓN



PRINCIPALES ACTIVIDADES ECONÓMICAS

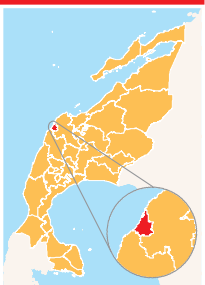
- | | |
|--------------------------|-------------------|
| AGRÍCOLA | MINERA |
| Algodón | 1. Carbón |
| Melón | 2. Hierro |
| Nuez | 3. Sulfatos |
| Manzana | INDUSTRIAL |
| PECUARIA | Automotriz |
| Carne en canal de bovino | 1. Maquiladora |
| Leche de bovino | 2. Electrónica |
| Carne de caprino | 3. Metalurgia |
| Huevo | 3. Cervecería |

- | | |
|---------------------------------|---|
| GENERAL | SITIO ARQUEOLÓGICO |
| ★ CAPITAL DEL ESTADO | 1. Zona de fósiles de dinosaurios Rincón Colorado |
| --- LÍMITE INTERNACIONAL | 2. Petroglifos Valle de Narigua |
| — LÍMITE ESTATAL | SITIO HISTÓRICO |
| 📍 LOCALIDADES MÁS POBLADAS | 1. Hacienda Plan de Guadalupe |
| INFRAESTRUCTURA | 2. Ex-Hacienda Casa Madero |
| AEROPUERTO INTERNACIONAL | 3. Misión de San Bernardo |
| 1. Plan de Guadalupe | 4. Estación de Ferrocarril |
| 2. Francisco Sarabia | 5. Presidio de Monclova Viejo |
| 3. De Piedras Negras | 6. Prendimiento de Miguel Hidalgo y Costilla |
| 4. Venustiano Carranza | NATURALEZA |
| CULTURA | ● ÁREA NATURAL PROTEGIDA |
| MUSEO | HIDROGRAFÍA |
| 1. De las Aves | 🌊 Lago, laguna o presa |
| 2. Del Desierto | 🌊 Río perenne |
| 3. Casa Venustiano Carranza | ⚡ PRINCIPAL ELEVACIÓN Cerro |
| 4. De Coahuila y Texas | |
| 5. Francisco Villa | |
| 6. Casa del Cerro | |
| 7. Regional de la Laguna | |
| 8. De las Momias | |

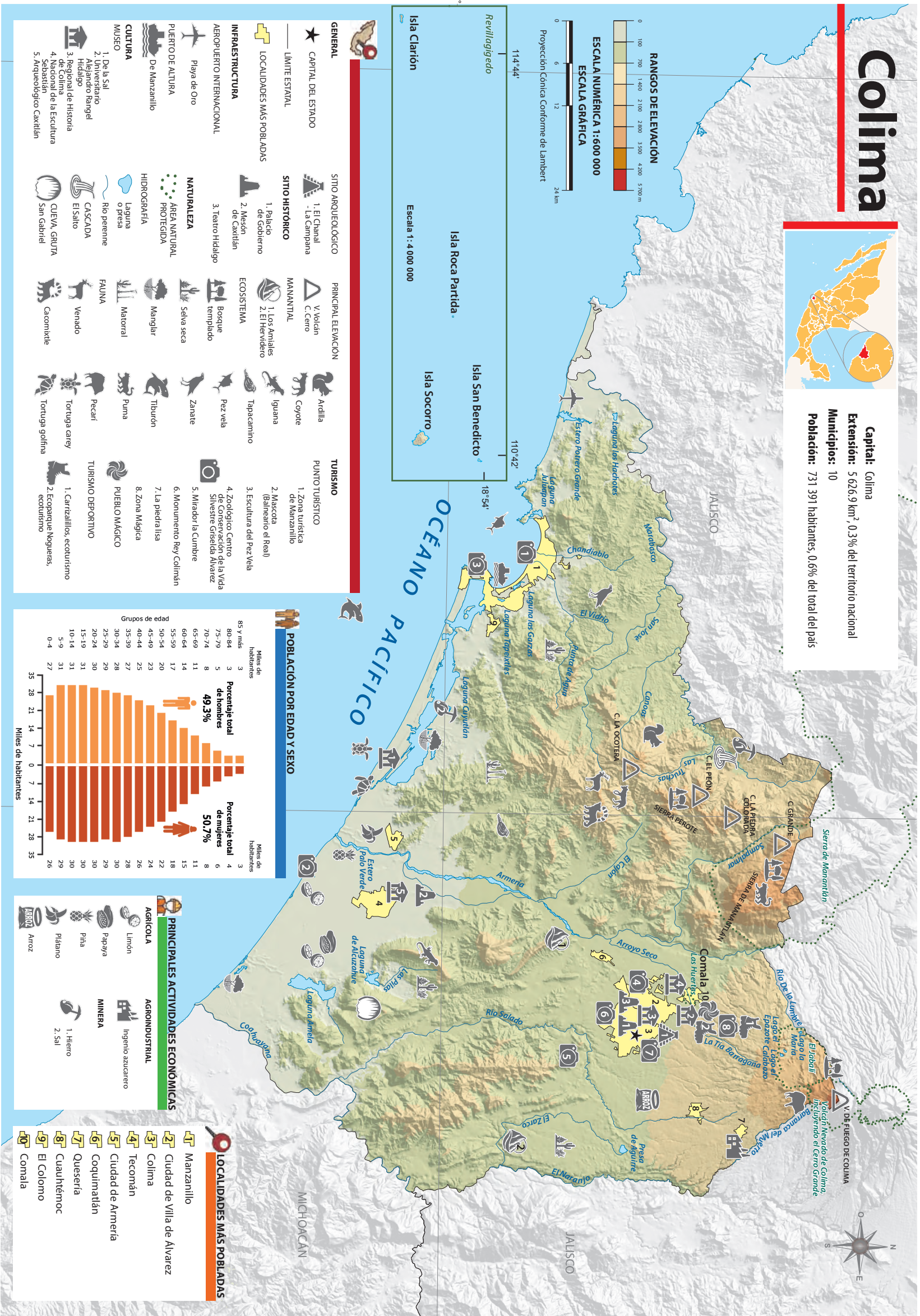
- | | |
|-------------------------------------|------------------------|
| MANANTIAL | FAUNA |
| 1. Poza Azul | 🐾 Coyote |
| 2. Cañón de San Lorenzo | 🐾 Lobo mexicano |
| 3. Poza de la Becerra | 🐾 Oso negro |
| 4. Balneario las Lajas | 🐾 Gato montés |
| 5. Aguas Termales Estación Hermanas | 🐾 Águila real |
| 6. Las Termas de San Joaquín | 1. Venado bura |
| CUEVA, GRUTA Del Tabaco | 2. Venado cola blanca |
| ECOSISTEMA | 🐾 Berrendo |
| 🌿 Matorral | 🐾 Correcaminos |
| 🌿 Bosque templado | 🐾 Tortuga del desierto |
| 🌿 Pastizal | |

- | | |
|--|--------------------------|
| TURISMO | AGRÍCOLA |
| PUNTO TURÍSTICO | Algodón |
| 1. Zona del Silencio | Melón |
| 2. Dunas de Bilbao | Nuez |
| 3. Dunas de Yeso | Manzana |
| 4. Procesión del Silencio | PECUARIA |
| 5. Cerro Iglesia del Santo Madero | Carne en canal de bovino |
| 6. Viacrucis Cerro de las Noas | Leche de bovino |
| PUEBLO MÁGICO | Carne de caprino |
| TURISMO DEPORTIVO | Huevo |
| 1. Rancho Tío Tacho, ecoturismo | |
| 2. Cañón de la Lima, turismo de aventura | |

Colima



Capital: Colima
Extensión: 5 626,9 km², 0,3% del territorio nacional
Municipios: 10
Población: 731 391 habitantes, 0,6% del total del país



RANGOS DE ELEVACIÓN
 ESCALA NUMÉRICA 1:600 000
 ESCALA GRÁFICA

0 100 200 1 400 2 100 2 800 3 500 4 200 5 700 m

Proyección Cónica Conforme de Lambert
 0 6 12 24 km

114°44' 110°42' 18°54' 19°

Isla Clarión Isla Roca Partida Isla San Benedito Isla Socorro

Escala 1:4 000 000

GENERAL
 CAPITAL DEL ESTADO
 LIMITE ESTATAL
 LOCALIDADES MÁS POBLADAS

INFRAESTRUCTURA
 AEROPUERTO INTERNACIONAL
 Playa de Oro
 PUERTO DE ATURTA
 De Manzanillo

CULTURA
 MUSEO
 1. De la Sal
 2. Anterriorio Rangiel
 3. Regional de Historia
 4. Nacional de la Escultura Sebastián
 5. Arqueológico Caxtilán

SITIO ARQUEOLÓGICO
 1. El Chanal
 - La Campana

SITIO HISTÓRICO
 1. Palacio de Gobierno
 2. Mesón de Caxtilán

PRINCIPAL ELEVACIÓN
 V. Volcan C. Cerro

MANANTIAL
 1. Los Amaltes
 2. El Hervidero

ECOSISTEMA
 Bosque templado
 Selva seca
 Manglar

FAUNA
 Venado
 Cacomixtle

TURISMO
 PUNTO TURÍSTICO
 1. Zona turística (balneario el Real)
 2. Mascota
 3. Escultura del Pez Vela
 4. Zoológico Centro de Conservación de la Vida Silvestre Griselda Álvarez
 5. Mirador la Cumbre
 6. Monumento Rey Colimán
 7. La piedra lisa
 8. Zona Mágica

ÁREA NATURAL PROTEGIDA
 Laguna o presa
 Río perenne
 CASCADA
 El Salto

FAUNA
 Puma
 Tiburón
 Zanate
 Pez vela
 Tapacaminho
 Iguana
 Coyote
 Ardilla

PUERTO DE ATURTA
 De Manzanillo

ECOSISTEMA
 Bosque templado
 Selva seca
 Manglar

FAUNA
 Venado
 Cacomixtle

TURISMO
 PUNTO TURÍSTICO
 1. Zona turística (balneario el Real)
 2. Mascota
 3. Escultura del Pez Vela
 4. Zoológico Centro de Conservación de la Vida Silvestre Griselda Álvarez
 5. Mirador la Cumbre
 6. Monumento Rey Colimán
 7. La piedra lisa
 8. Zona Mágica

ÁREA NATURAL PROTEGIDA
 Laguna o presa
 Río perenne
 CASCADA
 El Salto

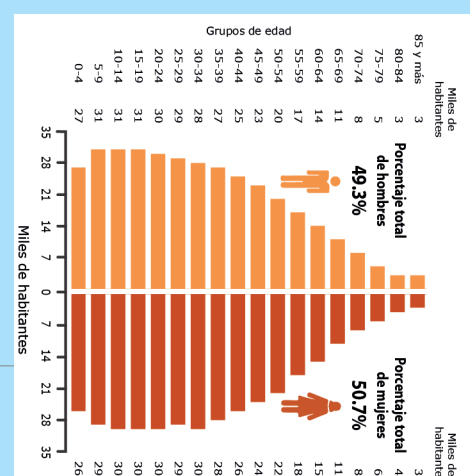
FAUNA
 Puma
 Tiburón
 Zanate
 Pez vela
 Tapacaminho
 Iguana
 Coyote
 Ardilla

PUERTO DE ATURTA
 De Manzanillo

ECOSISTEMA
 Bosque templado
 Selva seca
 Manglar

FAUNA
 Venado
 Cacomixtle

TURISMO
 PUNTO TURÍSTICO
 1. Zona turística (balneario el Real)
 2. Mascota
 3. Escultura del Pez Vela
 4. Zoológico Centro de Conservación de la Vida Silvestre Griselda Álvarez
 5. Mirador la Cumbre
 6. Monumento Rey Colimán
 7. La piedra lisa
 8. Zona Mágica



PRINCIPALES ACTIVIDADES ECONÓMICAS

AGROINDUSTRIAL
 Ingenio azucarero

MINERÍA
 1. Hierro
 2. Sal

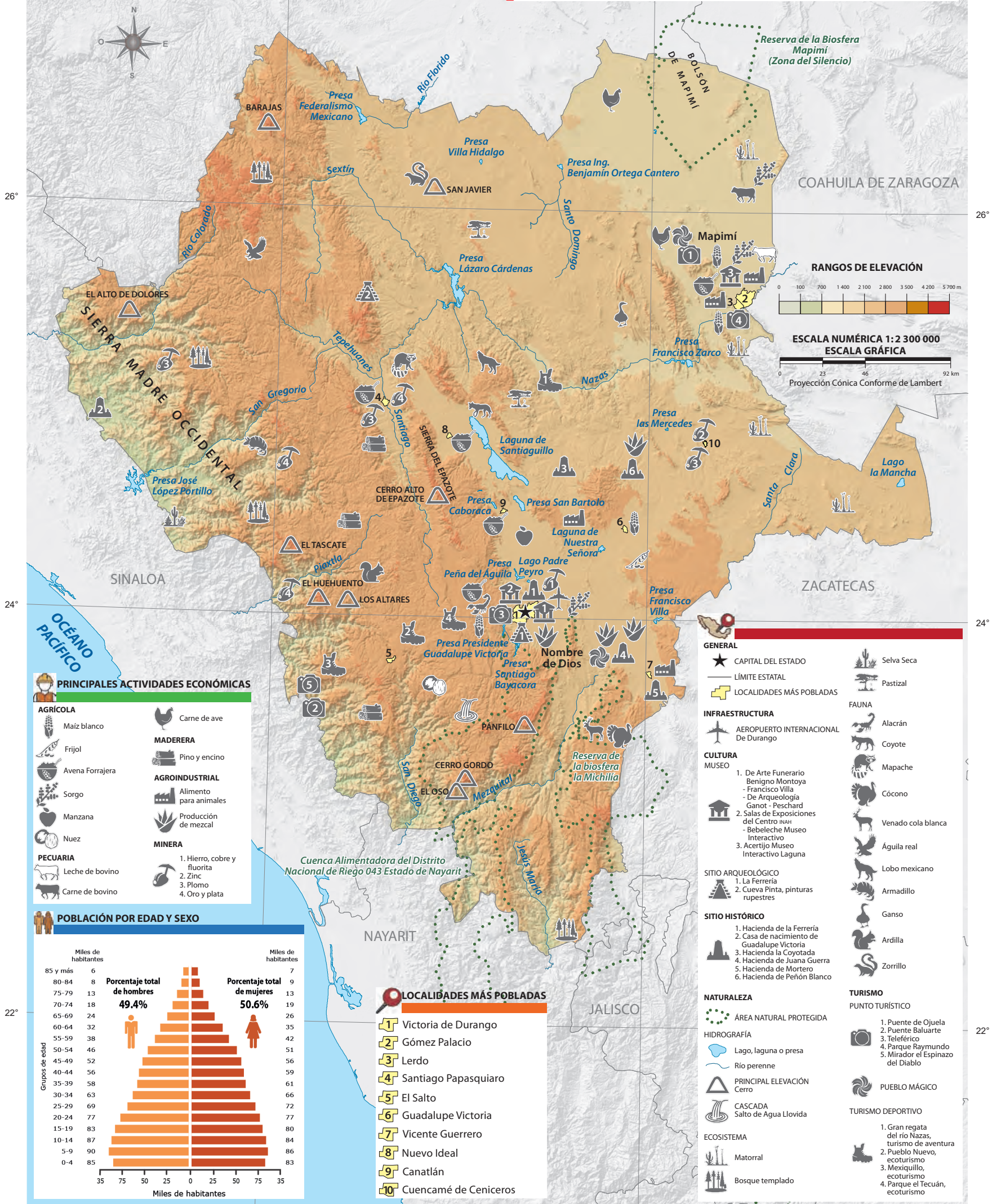
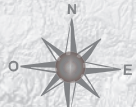
AGRICOLA
 Limón
 Papaya
 Piña
 Plátano
 Arroz

LOCALIDADES MÁS POBLADAS
 Manzanillo
 Ciudad de Villa de Álvarez
 Colima
 Tecomán
 Ciudad de Armería
 Coquimatlán
 Quesería
 Cuahémoc
 El Colomo
 Comala


Durango

CHIHUAHUA

Capital: Victoria de Durango
Extensión: 123 364.0 km², 6.3% del territorio nacional
Municipios: 39
Población: 1 832 650 habitantes, 1.5% del total del país

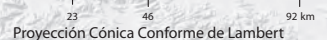


RANGOS DE ELEVACIÓN



ESCALA NUMÉRICA 1:2 300 000

ESCALA GRÁFICA

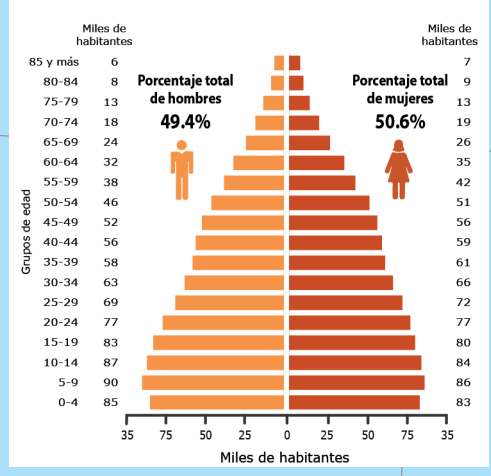


Proyección Cónica Conforme de Lambert

PRINCIPALES ACTIVIDADES ECONÓMICAS

- AGRÍCOLA**
 - Maíz blanco
 - Frijol
 - Avena Forrajera
 - Sorgo
 - Manzana
 - Nuez
- MADERERA**
 - Pino y encino
- AGROINDUSTRIAL**
 - Alimento para animales
 - Producción de mezzal
- MINERA**
 - 1. Hierro, cobre y fluorita
 - 2. Zinc
 - 3. Plomo
 - 4. Oro y plata
- PECUARIA**
 - Carne de ave
 - Leche de bovino
 - Carne de bovino

POBLACIÓN POR EDAD Y SEXO



LOCALIDADES MÁS POBLADAS

- Victoria de Durango
- Gómez Palacio
- Lerdo
- Santiago Papasquiaro
- El Salto
- Guadalupe Victoria
- Vicente Guerrero
- Nuevo Ideal
- Canatlán
- Cuencamé de Ceniceros

GENERAL

- CAPITAL DEL ESTADO
- LÍMITE ESTATAL
- LOCALIDADES MÁS POBLADAS
- AEROPUERTO INTERNACIONAL De Durango
- MUSEO
 - De Arte Funerario Benigno Montoya - Francisco Villa - De Arqueología Ganot - Peschard
 - Salas de Exposiciones del Centro INAH - Bebeche Museo Interactivo
 - Acertijo Museo Interactivo Laguna
- SITIO ARQUEOLÓGICO
 - La Ferrería
 - Cueva Pinta, pinturas rupestres
- SITIO HISTÓRICO
 - Hacienda de la Ferrería
 - Casa de nacimiento de Guadalupe Victoria
 - Hacienda la Coyotada
 - Hacienda de Juana Guerra
 - Hacienda de Mortero
 - Hacienda de Peñón Blanco

FAUNA

- Selva Seca
- Pastizal
- Alacrán
- Coyote
- Mapache
- Cócono
- Venado cola blanca
- Águila real
- Lobo mexicano
- Armadillo
- Ganso
- Ardilla
- Zorrillo

NATURALEZA

- ÁREA NATURAL PROTEGIDA
- HIDROGRAFÍA
 - Lago, laguna o presa
 - Río perenne
- PRINCIPAL ELEVACIÓN Cerro
- CASCADA Salto de Agua Llovida
- ECOSISTEMA
 - Matorral
 - Bosque templado

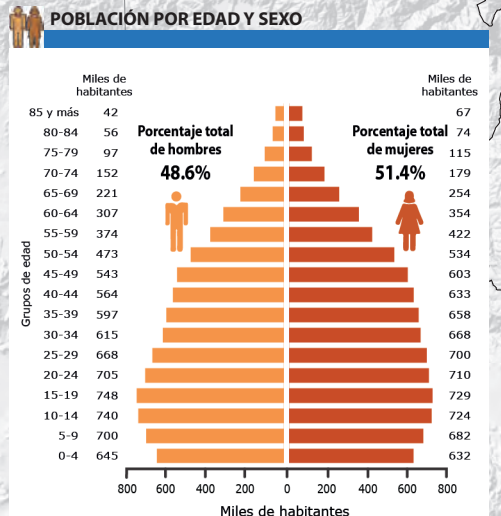
TURISMO

- PUNTO TURÍSTICO
 - Puente de Ojuela
 - Puente Baluarte
 - Teleférico
 - Parque Raymundo
 - Mirador el Espinazo del Diablo
- PUEBLO MÁGICO
- TURISMO DEPORTIVO
 - Gran regata del río Nazas, turismo de aventura
 - Pueblo Nuevo, ecoturismo
 - Mexiquillo, ecoturismo
 - Parque el Tecuán, ecoturismo

Estado de México

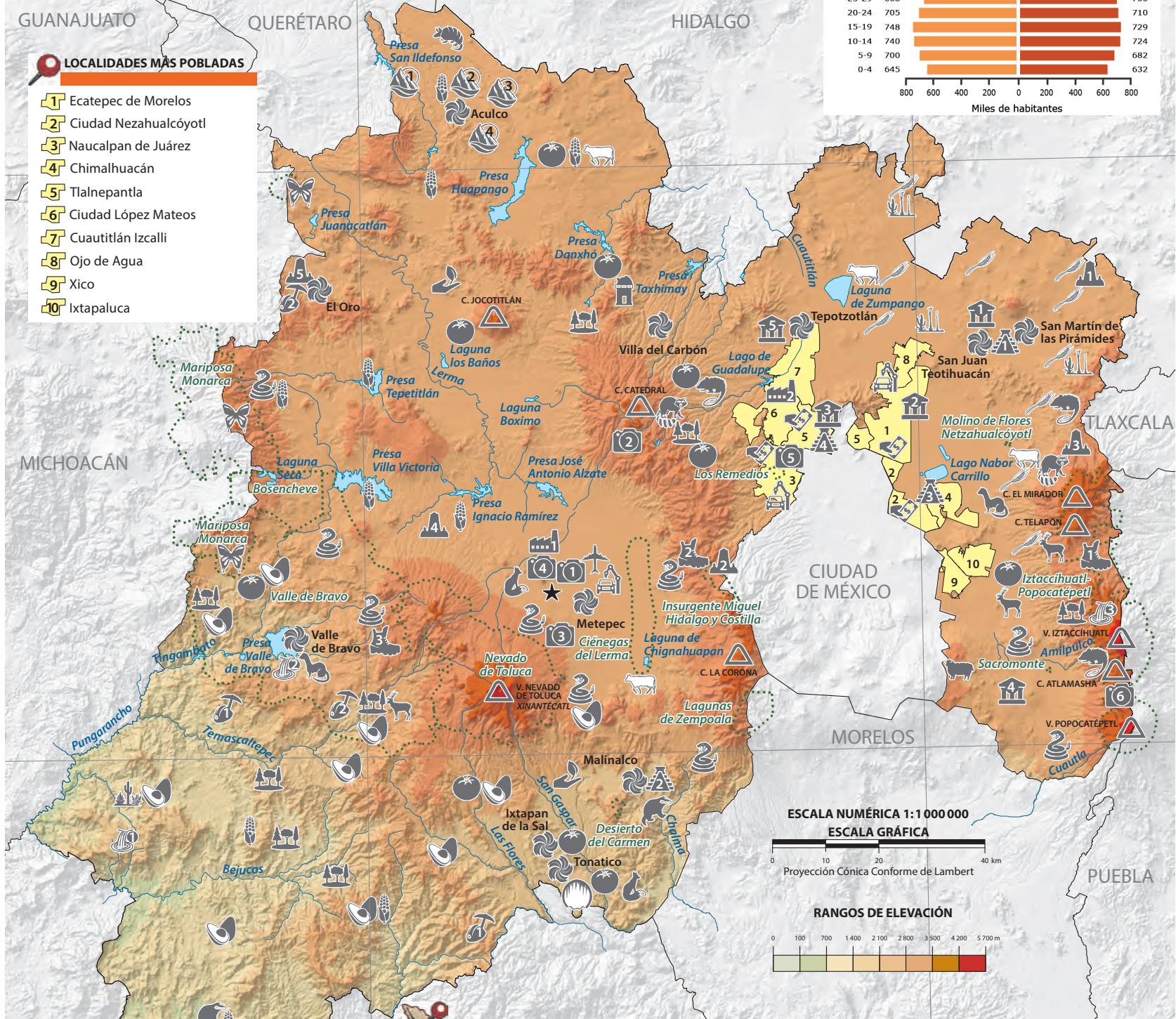


Capital: Toluca de Lerdo
Extensión: 22 351.8 km², 1.1% del territorio nacional
Municipios: 125
Población: 16 992 418 habitantes, 13.5% del total del país



LOCALIDADES MÁS POBLADAS

- 1 Ecatepec de Morelos
- 2 Ciudad Nezahualcóyotl
- 3 Naucalpan de Juárez
- 4 Chimalhuacán
- 5 Tlalnepantla
- 6 Ciudad López Mateos
- 7 Cuautitlán Izcalli
- 8 Ojo de Agua
- 9 Xico
- 10 Ixtapaluca



PRINCIPALES ACTIVIDADES ECONÓMICAS

- | | |
|---------------------|-----------------------------------|
| AGRÍCOLA | PECUARIA |
| Maíz blanco | Carne de ovino |
| Cebada | Leche de bovino |
| Tomate rojo | 1. Oro, plata, plomo, cobre, zinc |
| Aguacate | 2. Oro y plata |
| FLORICULTURA | INDUSTRIAL |
| - Rosa | Automotriz |
| - Gerbera | 1. Alimentos y bebidas |
| | 2. Químicos - farmacéuticos |
| | COMERCIO Y SERVICIOS |
| | Comercio al por menor |

- GENERAL**
- ★ CAPITAL DEL ESTADO
 - LÍMITE ESTATAL
 - 📍 LOCALIDADES MÁS POBLADAS
- INFRAESTRUCTURA**
- ✈️ AEROPUERTO INTERNACIONAL
 - De Toluca
 - 🏠 OBSERVATORIO
 - Las Ánimas, Chapa de Mota
- CULTURA**
- 🏛️ MUSEO
 - 1. De los Murales Teotihuacanos
 - 2. Centro Comunitario Ecatepec Casa de Morelos
 - 3. De la Escultura Mexica Eusebio Dávalos Hurtado
 - 4. Casa de Sor Juana Inés de la Cruz
 - 5. Nacional del Virreinato

- SITIO ARQUEOLÓGICO**
1. Teotihuacán
 2. Malinalco - Cuauhtinchan
 3. Los Pochotes
 4. Tenayuca
- SITIO HISTÓRICO**
1. Acueducto del Padre Tembleque
 2. Monte de las Cruces
 3. Hacienda Molino de las Flores
 4. Hacienda La Gavia
 5. Teatro Juárez
- NATURALEZA**
- 🌿 ÁREA NATURAL PROTEGIDA
- HIDROGRAFÍA**
- 🌊 Río perenne
 - 🌊 Lago, laguna o presa
- PRINCIPAL ELEVACIÓN**
- 🏔️ V. Volcán
 - 🏔️ C. Cerro
- CASCADA**
1. Nanchititla
 2. El Molino
 3. Refugio de Novia
 4. Refugio del Salto
 5. Congelada de Tlalmanalco

- MANANTIAL**
1. Mastranto
 2. El Ahuehuet Santa Anna
 3. La Esperanza
 4. Barrancas
- GRUTA**
- De la Estrella
- ECOSISTEMA**
- 🌳 Bosque templado
 - 🌳 Selva seca
 - 🌳 Matorral
- FAUNA**
- 🦋 Mariposa monarca
 - 🐅 Zorra gris
 - 🐇 Venado cola blanca
 - 🐿️ Armadillo
- VIBORA DE CASCABEL**
- MAPACHE**
- TLACUACHE**
- TEJÓN, TLACOYOTE**
- COMADREJA**
- TURISMO**
- PUNTO TURÍSTICO**
1. Cosmovital Jardín Botánico
 2. Centro Ceremonial Otomi
 3. Zoológico de Zacango
 4. Teatro Morelos
 5. Torres de Satélite
 6. Paso de Cortés
- PUEBLO MÁGICO**
- TURISMO DEPORTIVO**
1. Parque Nacional Ixta - Popo, ecoturismo
 2. La Marquesa, ecoturismo
 3. Corral de Piedra, ecoturismo

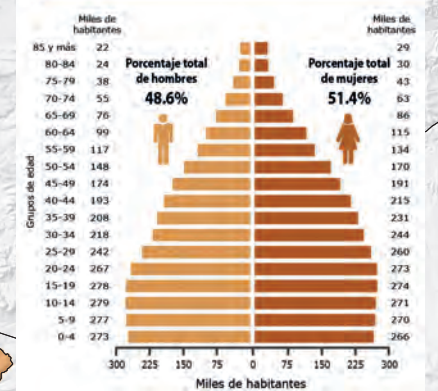
Guanajuato

Capital: Guanajuato
Extensión: 30 606.7 km², 1.6% del territorio nacional
Municipios: 46
Población: 6 166 934 habitantes, 4.9% del total del país

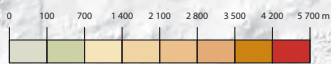
LOCALIDADES MÁS POBLADAS

- 1 León de los Aldama
- 2 Irapuato
- 3 Celaya
- 4 Salamanca
- 5 Silao de la Victoria
- 6 San Francisco del Rincón
- 7 Valle de Santiago
- 8 San Miguel de Allende
- 9 Guanajuato
- 10 Cortazar

POBLACIÓN POR EDAD Y SEXO



RANGOS DE ELEVACIÓN



ESCALA NUMÉRICA 1:1 200 000

ESCALA GRÁFICA

Proyección Cónica Conforme de Lambert

GENERAL

- ★ CAPITAL DEL ESTADO
- LÍMITE ESTATAL
- 📍 LOCALIDADES MÁS POBLADAS

INFRAESTRUCTURA

- ✈️ AEROPUERTO INTERNACIONAL Del Bajío
- 🏠 OBSERVATORIO La Azotea

CULTURA

- MUSEO
 1. Regional de Guanajuato. La Alhóndiga de Granaditas - De Historia de Mineral de Pozos
 2. De Arte e Historia de Guanajuato - Centro de Ciencias Explora
 3. Centro Interactivo de Ciencia y Tecnología La Nave
 4. José y Tomás Chávez Morado - Del Automóvil en Guanajuato
 5. De la Ciudad Francisco Orozco Muñoz
 6. De la Ciudad de Irapuato
 7. De la Independencia Nacional - Casa Museo José Alfredo Jiménez
 8. Casa del Mayorazgo de la Canal - La Esquina, Museo del Juguete Popular

SITIO ARQUEOLÓGICO

1. El Cópore
2. Cañada de la Virgen
3. Peralta
4. Plazuelas
5. Arroyo Seco

SITIO HISTÓRICO

1. Hacienda Corralejo
2. Minas adyacentes a la ciudad de Guanajuato
3. Teatro Juárez
4. Ciudad Protectora de San Miguel
5. Santuario de Jesús Nazareno de Atotonilco
6. Ex-Hacienda Jaral de Berrios
7. Ex-Convento Agustino de Fray Juan de Sahagún
8. Casa del Dr. José María Luis Mora
9. Curato de Dolores
10. Ex-Convento Agustino de San Pablo
11. Casa de Allende
12. Casa de Hidalgo, La Francia Chiquita

PATRIMONIO DE LA HUMANIDAD

NATURALEZA

HIDROGRAFÍA

- 🌿 ÁREA NATURAL PROTEGIDA
- 🌊 Lago, laguna o presa
- 🌊 Río perenne
- ⚙️ PRINCIPAL ELEVACIÓN Cerro

ECOSISTEMA

- 🌾 Materral
- 🌿 Pastizal
- 🌳 Bosque templado
- 🌳 Selva seca

FAUNA

- 🐾 Tlacuache
- 🐾 Zorra
- 🐾 Zorrillo
- 🐾 Tuza

- 🐦 Pájaro carpintero
- 🐆 Tejón
- 🐗 Venado cola blanca
- 🐭 Armadillo
- 🐈 Gato montés
- 🐍 Vibora de cascabel
- 🐍 Vibora coralillo
- 🐍 Vibora chirrionera

TURISMO

- PUNTO TURÍSTICO
 1. Las Siete Luminarias
 2. Parque Metropolitano de León
 3. Monumento al Pipila
 4. Museo de las Momias de Guanajuato
- 🏡 PUEBLO MÁGICO
- TURISMO DEPORTIVO
 - Parque San Luis de los Agustinos, ecoturismo

PRINCIPALES ACTIVIDADES ECONÓMICAS

AGRÍCOLA

- 🌱 Agave
- 🍓 Fresa
- 🥦 Brócoli
- 🌿 Espinaca
- 🍷 Ajo
- 🥬 Lechuga

PECUARIA

- 🐄 Leche de bovino
- 🐷 Carne de porcino

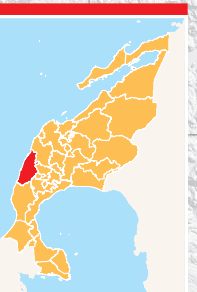
MINERA

- 🐔 Carne de ave
- 🥚 Huevo
- 🐖 Carne de ovino
- 🏠 Oro y plata

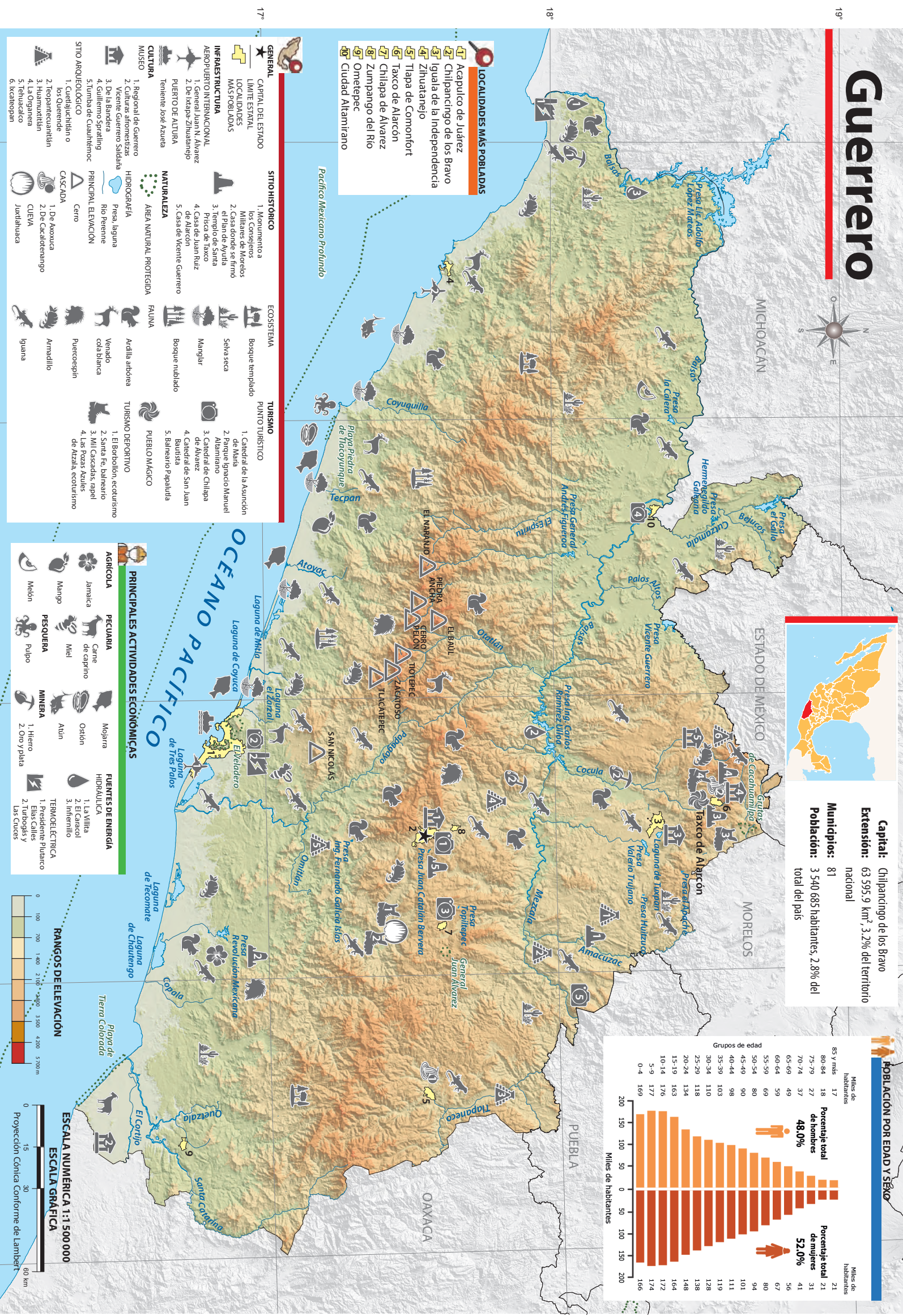
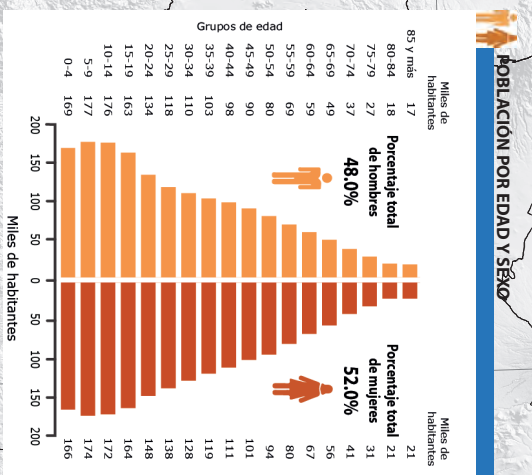
INDUSTRIAL

- 🏭 Automotriz
- 🍇 Vinícola
- 1. Calzado
- 2. Refinería
- 3. Textil

Guerrero



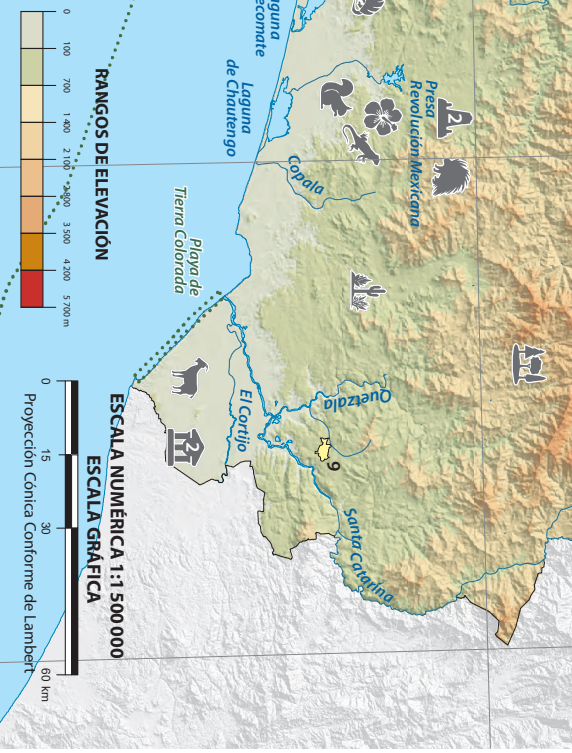
Capital: Chilpancingo de los Bravo
Extensión: 63 595,9 km², 3,2% del territorio nacional
Municipios: 81
Población: 3 540 685 habitantes, 2,8% del total del país



- #### LOCALIDADES MÁS POBLADAS
1. Acapulco de Juárez
 2. Chilpancingo de los Bravo
 3. Iguala de la Independencia
 4. Zihuatanejo
 5. Tiapa de Comonfort
 6. Taxco de Alarcón
 7. Chilapa de Álvarez
 8. Zumpango del Río
 9. Ometepec
 10. Ciudad Altamirano

- #### GENERAL
- CAPITAL DEL ESTADO:** Chilpancingo de los Bravo
 - LÍMITE ESTADAL:** Michoacán, Oaxaca, Puebla, Morelos, Estado de México
 - LOCALIDADES MÁS POBLADAS:** (See list above)
 - INFRAESTRUCTURA:**
 - 1. Aeropuerto Internacional General Juan N. Álvarez
 - 2. De Matapa-Zihuatanejo
 - 3. De María de la Cruz
 - 4. De San Juan
 - 5. De Vicente Guerrero
 - PUERTO DE ALTURA:** Teniente José Azueta
- #### SITIO HISTÓRICO
1. Monumento a los Consejeros Militares de Morelos
 2. Casa donde se firmó el Plan de Ayutla
 3. Templo de Santa Prisca de Taxco
 4. Casa de Juan Ruiz de Alarcón
 5. Casa de Vicente Guerrero
- #### ECOSISTEMA
- Bosque templado**
 - Selva seca**
 - Manglar**
 - Bosque nuboso**
- #### TURISMO
- ##### PUNTO TURÍSTICO
1. Catedral de la Asunción de Matla
 2. Parque Ignacio Manuel Altamirano
 3. Catedral de Chilapa de Álvarez
 4. Catedral de San Juan Bautista
 5. Balneario Papulula
- #### NATURALEZA
- ÁREA NATURAL PROTEGIDA:**
 - 1. Regional de Guerrero
 - 2. Culturas aromáticas
 - 3. Venente Guerrero Saldaña
 - 4. De la Bandera
 - 5. Guiltemo Spratling
 - 6. Tumba de Cuahitemoc
 - FAUNA:**
 - 1. Adilla ardora
 - 2. Venado cola blanca
 - 3. Puercoespín
 - 4. Armadillo
 - 5. Iguana
 - TURISMO DEPORTIVO:**
 - 1. El Bolebolon, ecoturismo
 - 2. Santa Fe, balneario
 - 3. Mil Cascadas, rapel
 - 4. Las Pozas Azules
 - 5. Atzala, ecoturismo
- #### CASCADA
1. De Axoxuca
 2. De Cacalotengo
- #### CUERVA
- 1. De Axoxuca
 - 2. De Cacalotengo

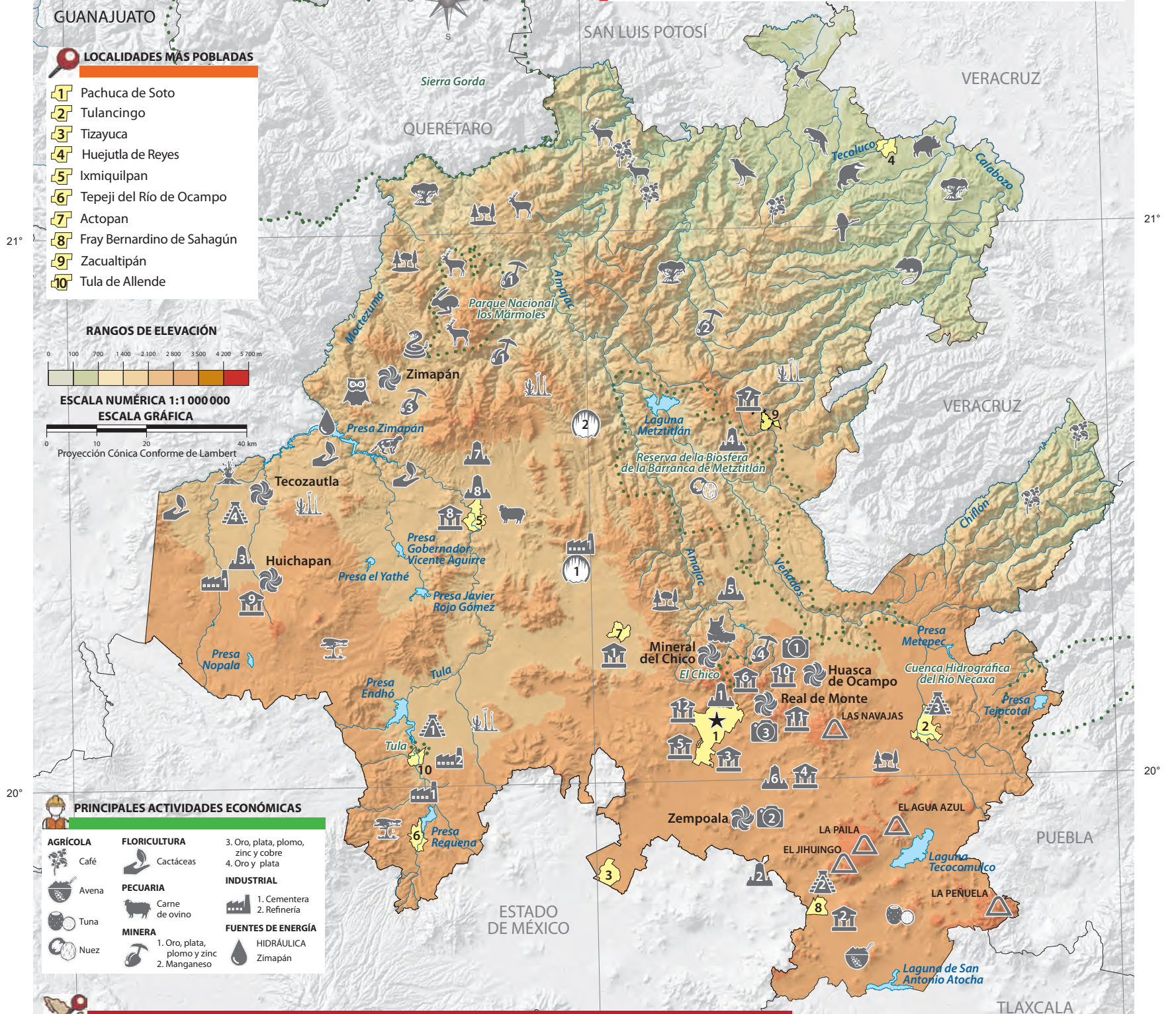
- #### PRINCIPALES ACTIVIDADES ECONÓMICAS
- AGRICOLA:**
 - 1. Jamaica
 - 2. Mango
 - 3. Melón
 - PECUARIA:**
 - 1. Carne de caprino
 - 2. Miel
 - 3. Pulpito
 - PESQUERA:**
 - 1. Mojarra
 - 2. Ostrón
 - 3. Atún
 - MINERA:**
 - 1. Hierro
 - 2. Oro y plata
- #### FUENTES DE ENERGÍA
- HIDROELÉCTRICA:**
 1. La Villa
 2. El Canacol
 3. Infantil
 - TERMOELÉCTRICA:**
 1. Elas Calles
 2. Turbogás y Las Cruces



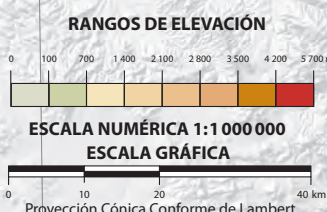
Hidalgo



Capital: Pachuca de Soto
Extensión: 20 821.4 km², 1.1% del territorio nacional
Municipios: 84
Población: 3 082 841 habitantes, 2.4% del total del país

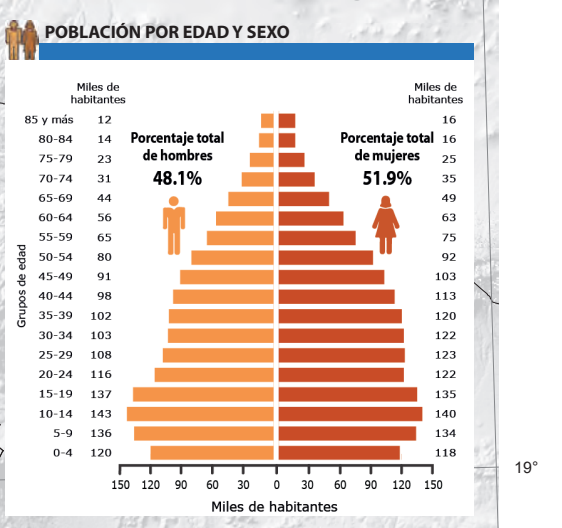


- LOCALIDADES MÁS POBLADAS**
- 1 Pachuca de Soto
 - 2 Tulancingo
 - 3 Tizayuca
 - 4 Huejutla de Reyes
 - 5 Ixmiquilpan
 - 6 Tepeji del Río de Ocampo
 - 7 Actopan
 - 8 Fray Bernardino de Sahagún
 - 9 Zacualtipán
 - 10 Tula de Allende



- PRINCIPALES ACTIVIDADES ECONÓMICAS**
- | | | |
|-----------------|-----------------------------|------------------------------------|
| AGRÍCOLA | FLORICULTURA | 3. Oro, plata, plomo, zinc y cobre |
| Café | Cactáceas | 4. Oro y plata |
| Avena | PECUARIA | INDUSTRIAL |
| Tuna | Carne de ovino | 1. Cementera |
| Nuez | MINERA | 2. Refinería |
| | 1. Oro, plata, plomo y zinc | FUENTES DE ENERGÍA |
| | 2. Manganeso | HIDRÁULICA |
| | | Zimapan |

- | | | | |
|--|---|----------------------------|---|
| GENERAL | SITIO ARQUEOLÓGICO | HIDROGRAFÍA | FAUNA |
| ★ CAPITAL DEL ESTADO | 1. Tula | Laguna o presa | Loro huasteco |
| — LÍMITE ESTATAL | 2. Xihuingo | Río perenne | Tlacuache |
| 📍 LOCALIDADES MÁS POBLADAS | 3. Huapalcalco | PRINCIPAL ELEVACIÓN | Jabalí |
| CULTURA | 4. Pañhú | ▲ Cerro | Tigrillo |
| MUSEO | SITIO HISTÓRICO | ⬇ CUEVA, GRUTA | TURISMO |
| 1. Colonial del Ex-Convento de San Nicolás Tolentino | 1. Reloj Monumental de Pachuca | 1. Xoxafi | PUNTO TURÍSTICO |
| 2. Arqueológico de Tepeapulco | 2. Acueducto del Padre Tembleque | 2. Tolantongo | 1. Prismas basálticos |
| 3. Nacional de la Fotografía | 3. Museo el Chapitel | GÉISER | 2. Hacienda San Juan Puebla |
| 4. Ex-Convento de San Andrés Apóstol | 4. Templo y Ex-Convento de los Santos Reyes | 1. Matorral | 3. Panteón inglés de Mineral del Monte |
| 5. De Minería | 5. Templo y Ex-Convento de San Agustín | ECOSISTEMA | PUEBLO MÁGICO |
| 6. De Medicina Laboral | 6. Ex-Convento de San Andrés | Pastizal | |
| 7. Felipe Ángeles | 7. Ex-Convento de San Miguel Arcángel | Bosque templado | TURISMO DEPORTIVO |
| 8. De la Cultura Hñáhnú | 8. La Diana Cazadora | Selva húmeda | Mineral del Chico, pesca deportiva y campismo |
| 9. Arqueología e Historia de Huichapan | NATURALEZA | | |
| 10. Sitio Mina de Acosta | ● ÁREA NATURAL PROTEGIDA | | |
| 11. De Sitio y Centro de Interpretación Mina la Dificultad | | | |
| 12. Del Fútbol | | | |



Jalisco

104°

102°

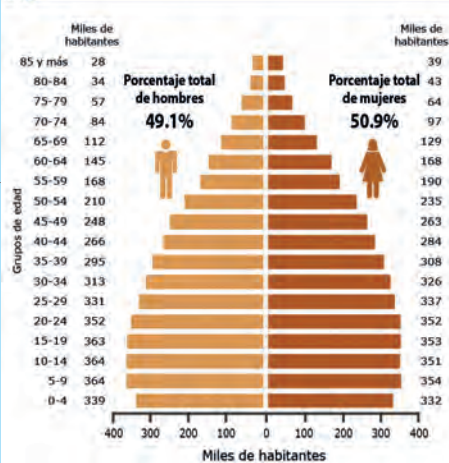
Capital: Guadalajara
Extensión: 78 595.9 km², 4.0% del territorio nacional
Municipios: 125
Población: 8 348 151 habitantes, 6.6% del total del país



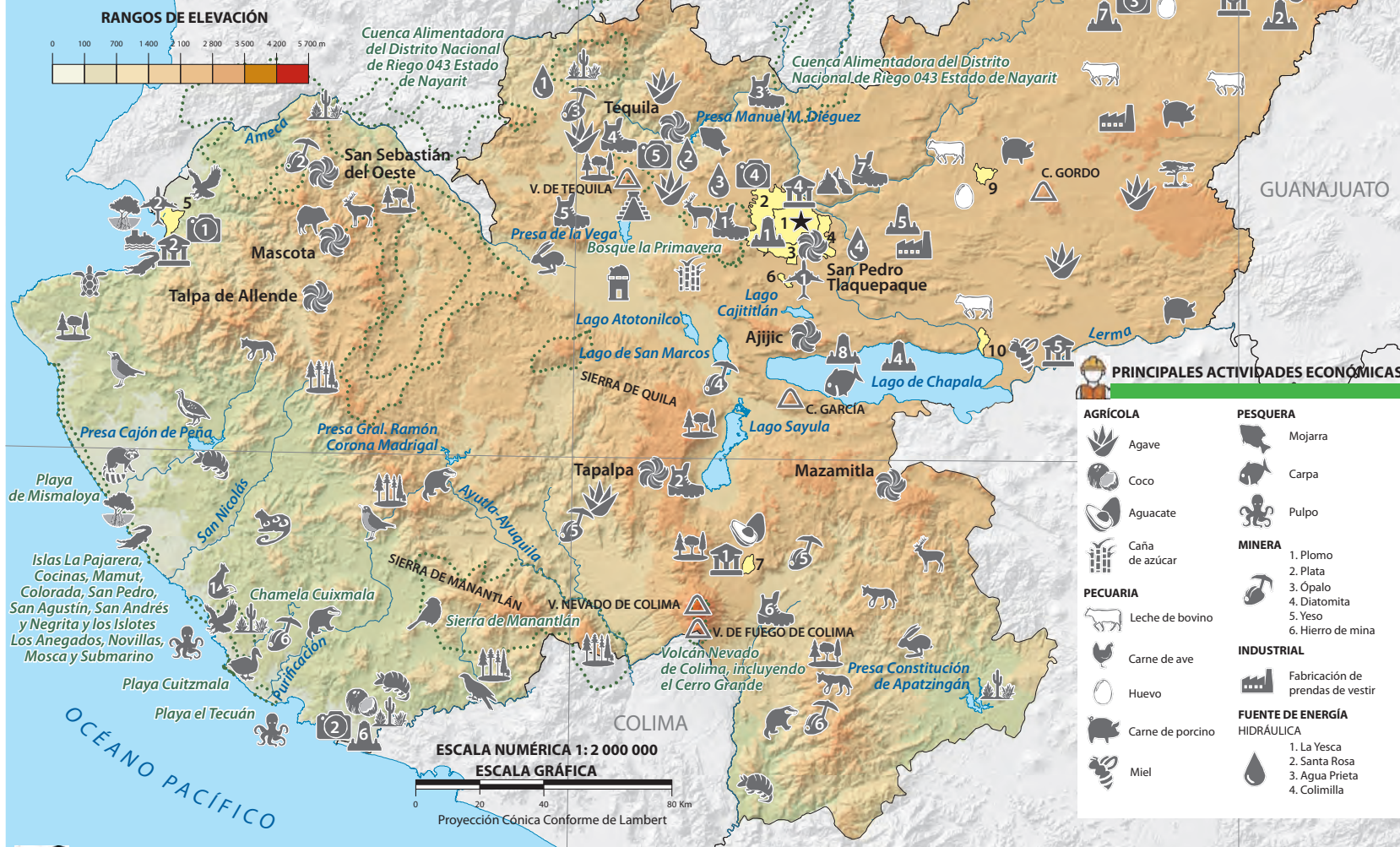
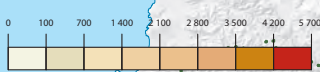
SINALOYA DURANGO ZACATECAS

SAN LUIS POTOSÍ

POBLACIÓN POR EDAD Y SEXO



RANGOS DE ELEVACIÓN



PRINCIPALES ACTIVIDADES ECONÓMICAS

AGRÍCOLA	PESQUERA
Agave	Mojarra
Coco	Carpa
Aguacate	Pulpo
Caña de azúcar	MINERA
	1. Plomo
	2. Plata
	3. Ópalo
	4. Diatomita
	5. Yeso
	6. Hierro de mina
PECUARIA	INDUSTRIAL
Leche de bovino	Fabricación de prendas de vestir
Carne de ave	
Huevo	FUENTE DE ENERGÍA HIDRÁULICA
Carne de porcino	1. La Yesca
Miel	2. Santa Rosa
	3. Agua Prieta
	4. Colimilla

ESCALA NUMÉRICA 1: 2 000 000

ESCALA GRÁFICA

Proyección Cónica Conforme de Lambert

GENERAL

- CAPITAL DEL ESTADO
- LÍMITE ESTATAL
- LOCALIDADES MÁS POBLADAS
- INFRAESTRUCTURA
- AEROPUERTO INTERNACIONAL
- PUERTO DE ALTURA
- OBSERVATORIO
- CULTURA
- MUSEO

SITIO ARQUEOLÓGICO

- Guachimontones
- SITIO HISTÓRICO

PRINCIPAL ELEVACIÓN

- C. Cerro
- V. Volcán
- BARRANCA
- ECOSISTEMA
- FAUNA

TURISMO

- PUNTO TURÍSTICO
- PUEBLO MÁGICO
- TURISMO DEPORTIVO

MICHOACÁN

LOCALIDADES MÁS POBLADAS

- Guadalajara
- Zapopan
- Tlaquepaque
- Tonalá
- Puerto Vallarta
- Hacienda Santa Fe
- Ciudad Guzmán
- Lagos de Moreno
- Tepatitlán de Morelos
- Ocotlán

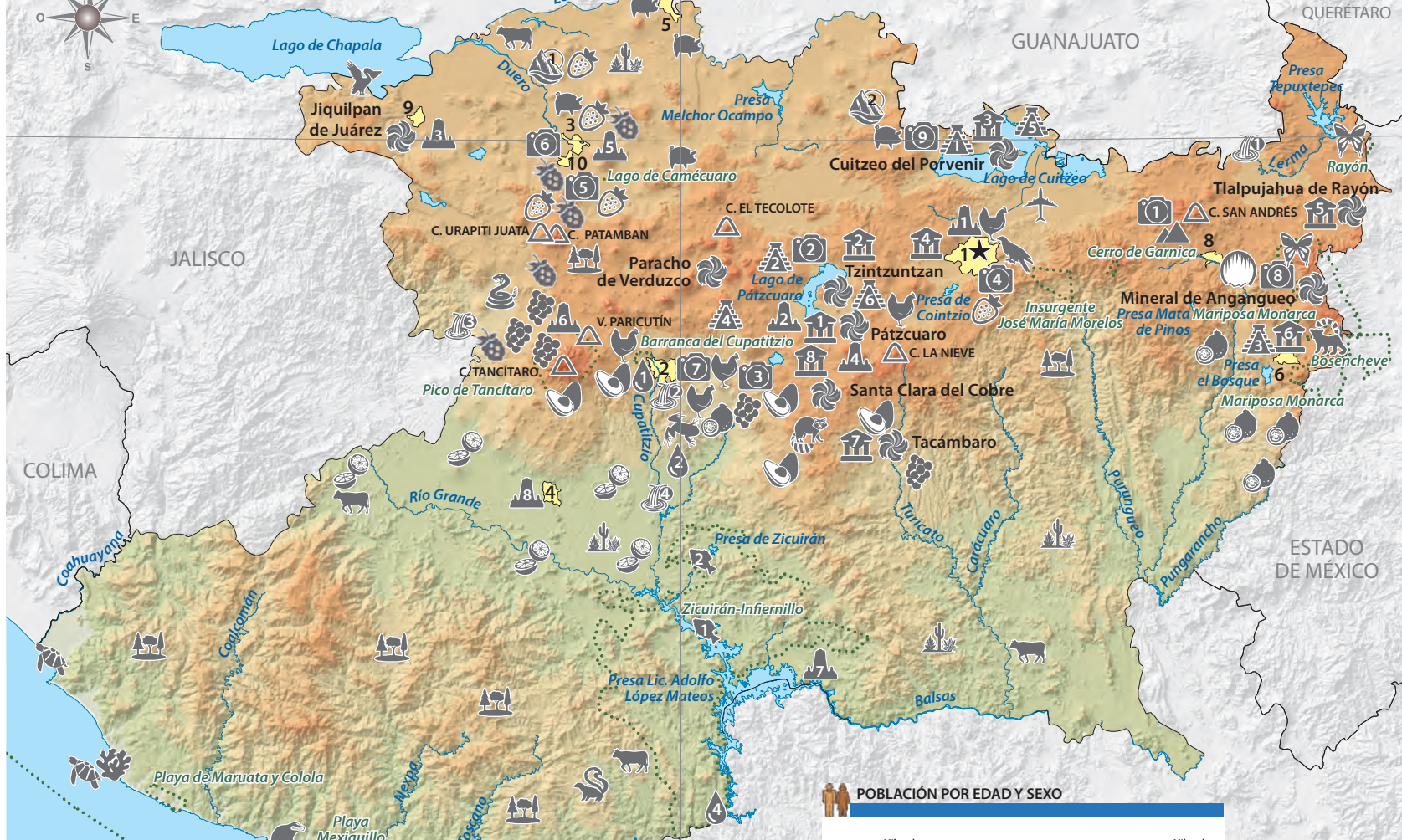
104°

102°

Michoacán



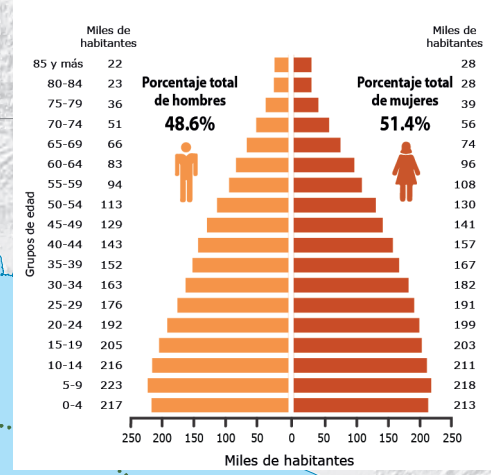
Capital: Morelia
Extensión: 58 598.7 km², 3.0% del territorio nacional
Municipios: 113
Población: 4 748 846 habitantes, 3.8% del total del país



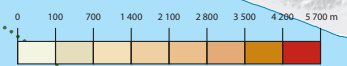
PRINCIPALES ACTIVIDADES ECONÓMICAS

- AGRÍCOLA**
 - Aguacate
 - Frambuesa
 - Fresa
 - Guayaba
 - Limón
 - Zarzamora
- PESQUERA**
 - 1. Mojarra
 - 2. Carpa
- MINERA**
 - Hierro
- FUENTE DE ENERGÍA**
 - GEOTÉRMICA**: Los Azufres
 - HIDRÁULICA**
 - 1. Cupatitzio
 - 2. El Cóbano
 - 3. La Villita
 - 4. Infiernillo
- PECUARIA**
 - Carne de bovino
 - Carne de ave
 - Carne de porcino

POBLACIÓN POR EDAD Y SEXO



RANGOS DE ELEVACIÓN



ESCALA NUMÉRICA 1:1 800 000
ESCALA GRÁFICA



LOCALIDADES MÁS POBLADAS

- Morelia
- Uruapan
- Zamora de Hidalgo
- Apatzingán de la Constitución
- La Piedad de Cabadas
- Heroica Zitácuaro
- Ciudad Lázaro Cárdenas
- Ciudad Hidalgo
- Sahuayo de Morelos
- Jacona de Plancarte

- GENERAL**
 - ★ CAPITAL DEL ESTADO
 - LÍMITE ESTATAL
 - 📍 LOCALIDADES MÁS POBLADAS
- INFRAESTRUCTURA**
 - AEROPUERTO INTERNACIONAL**
 - General Francisco J. Mújica
 - PUERTO DE ALTURA**
 - Lázaro Cárdenas
- CULTURA**
 - MUSEO**
 - De Artes e Industrias Populares de Pátzcuaro
 - Antiguo Convento Franciscano de Santa Ana
 - De la Estampa, Ex-Convento de Santa María Magdalena Cuitzeo
 - Archivo Histórico Casa de Morelos - Regional Michoacano - Dr. Nicolás León Calderón - De Sitio Casa de Morelos - Michoacano de las Artesanías
 - Tecnológico Minero Siglo XIX - Mina Dos Estrellas
 - Casona de la Estación
 - Del Centro Cultural Amalia Solórzano
 - Nacional del Cobre

- SITIO ARQUEOLÓGICO**
 - Huandacareo
 - Ihuatzio
 - San Felipe de los Alzati
 - Tingambato
 - Tres Cerritos
 - Tzintzuntzan
- SITIO HISTÓRICO**
 - Catedral de la Transfiguración del Señor de Morelia - Monumento Colegio Primitivo y Nacional de San Nicolás de Hidalgo - Acueducto de Morelia - Casa de la Conspiración - Casa de la Cultura de Morelia (Templo y Ex-Convento del Carmen)
 - Monumento a José María Morelos y Pavón
 - Casa Natal de Lázaro Cárdenas del Río
 - Templo de Santiago Apóstol
 - Ex-Palacio Episcopal
 - Ruinas del Templo de San Juan Viejo
 - Iglesia Hundida en Churumuco
 - Casa de la Constitución
- NATURALEZA**
 - ÁREA NATURAL PROTEGIDA

- HIDROGRAFÍA**
 - Lago, laguna o presa
 - Río perenne
- CASCADA**
 - El Salto
 - Tzaráruca
 - Chorros del Varal
 - El Huaco
- GRUTA**
 - De Tziranda
- ARRECIFE**
 - El Zapote de Madero
- MANANTIAL**
 - Ixtlán de los Hervores
 - Los Arcos
- ECOSISTEMA**
 - Selva seca
 - Bosque templado
 - Manglar

- FAUNA**
 - Cacomixtle
 - Zorrillo
 - Tlalcoyote
 - Mapache
 - Vibora de cascabel
 - Ranita arborícola
 - Langosta
 - Pelicano borregón
 - Aguililla cola roja
 - Mariposa monarca
- TURISMO**
 - PUNTO TURÍSTICO**
 - Los Azufres
 - Lago de Pátzcuaro
 - Lago de Zirahuén
 - Zoológico Benito Juárez - Centro Histórico de Morelia
 - Santuario Diocesano de Nuestra Señora de Guadalupe
 - Antigua Fábrica de San Pedro de Hilados y Tejidos
 - Túnel Turístico de San Simón
 - Balnearios de Huandacareo
 - PUEBLO MÁGICO**

Morelos



Capital: Cuernavaca
Extensión: 4 878.9 km², 0.2% del territorio nacional
Municipios: 36
Población: 1 971 520 habitantes, 1.6% del total del país

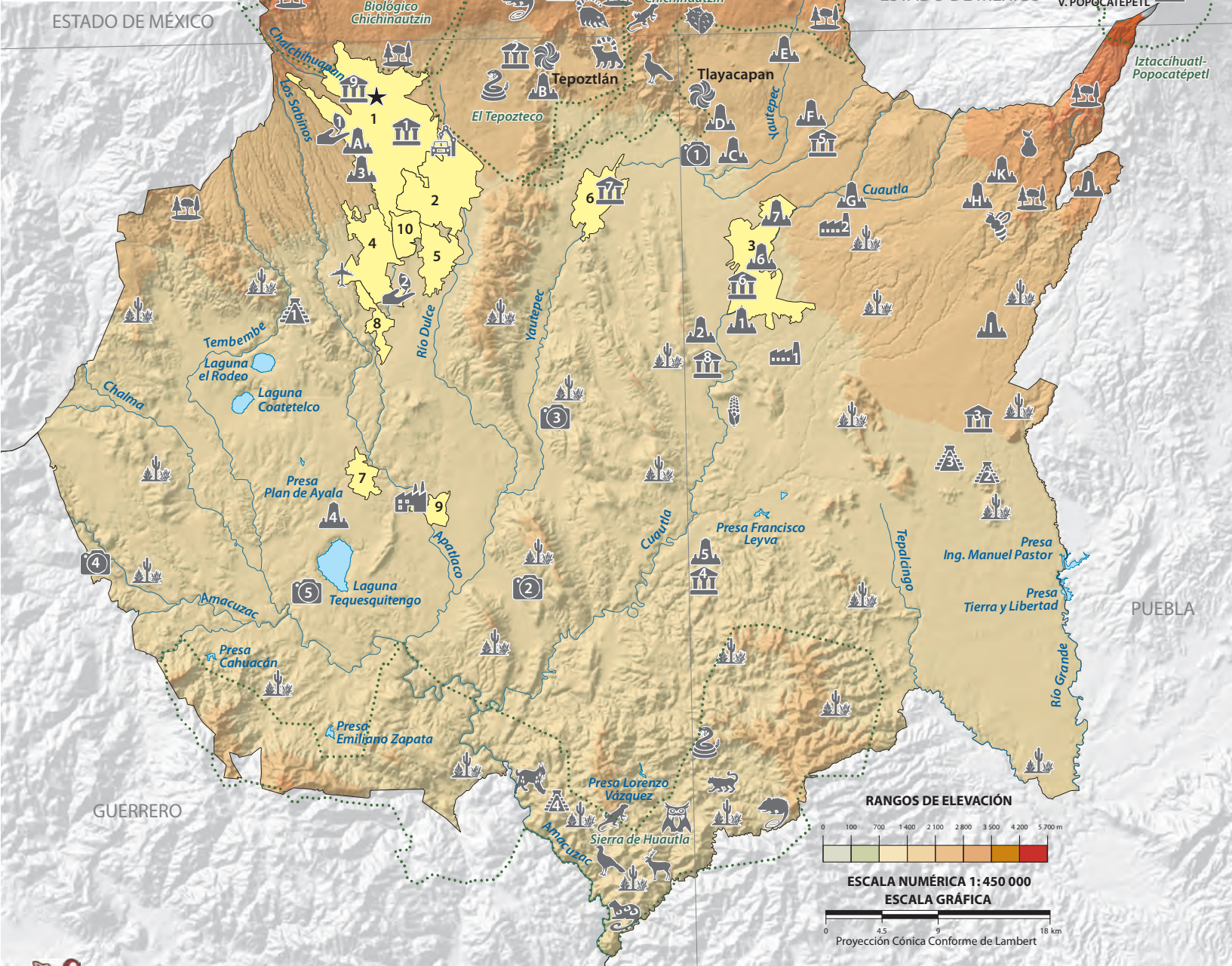


LOCALIDADES MÁS POBLADAS

- 1 Cuernavaca
- 2 Jiutepec
- 3 Cuautla
- 4 Temixco
- 5 Emiliano Zapata
- 6 Yauhtepec de Zaragoza
- 7 Xoxocotla
- 8 Xochitepec
- 9 Zacatepec de Hidalgo
- 10 Tres de Mayo

PRINCIPALES ACTIVIDADES ECONÓMICAS

- | | |
|---------------------|---|
| AGRÍCOLA | PECUARIA |
| Nopal | Miel |
| Elote | INDUSTRIAL |
| Pera | Ingenio Azucarero |
| FLORICULTURA | 1. Parque industrial Cuautla
PEMEX Refinación |
| 1. Nochebuena | 2. Parque industrial Yecapixtla
Textiles |
| 2. Rosa | Ciudad Industrial del Valle de Cuernavaca
Automotriz |



GENERAL

- ★ CAPITAL DEL ESTADO
 - LÍMITE ESTATAL
 - 📍 LOCALIDADES MÁS POBLADAS
- INFRAESTRUCTURA**
- AEROPUERTO INTERNACIONAL**
- Mariano Matamoros
- CULTURA**
- MUSEO**
1. Jardín Etnobotánico y de la Medicina Tradicional - Ciencias de Morelos - Proyecto Siqueiros: Sala de Arte Público Siqueiros - La Tallería - Morelense de Arte Contemporáneo Juan Soriano - Morelense de Arte Popular (MMAPO)
 2. Centro de Documentación Ex-Convento de Tepoztlán
 3. Mariano Matamoros
 4. Museo de Agrarismo Ex-Hacienda de Chinameca
 5. Histórico y Natural Calmecac
 6. Museo Vivencial 279
 7. Del Chinelo
 8. De la Caricatura y la Historieta
 9. Jardín Borda

ZONA ARQUEOLÓGICA

1. Xochicalco
2. Chalcatzingo
3. Las Pilas
4. Chimalcatlán

SITIO HISTÓRICO

1. Ex-Hacienda de Coahuixtla
 2. Casa de Emiliano Zapata (Anenecuilco)
 3. Palacio de Cortés
 4. Hacienda de San José Vista Hermosa
 5. Ex-Hacienda de Chinameca
 6. Palacio Municipal de Cuautla
 7. Acueducto de Cuautla
- Ruta de Conventos:
- A. La Asunción
 - B. La Natividad
 - C. Santo Domingo de Guzmán
 - D. San Juan Bautista
 - E. San Guillermo
 - F. San Mateo Apóstol
 - G. San Juan Bautista
 - H. Santiago Apóstol
 - I. La Inmaculada Concepción
 - J. Santo Domingo de Guzmán
 - K. San Juan Bautista

NATURALEZA

- ÁREA NATURAL PROTEGIDA
- HIDROGRAFÍA**
- Lago, laguna o presa
- Río perenne

PRINCIPAL ELEVACIÓN

1. Cerro V. Volcán

ECOSISTEMA

- Bosque templado
- Selva seca

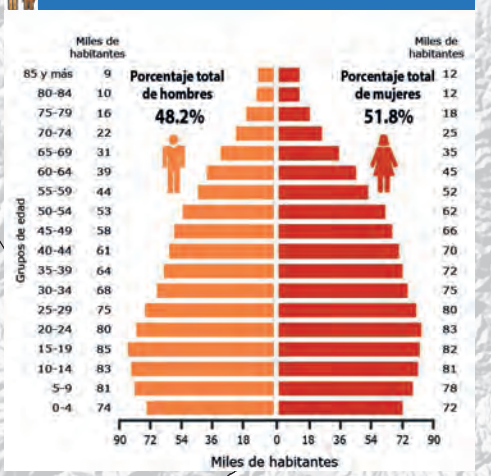
FAUNA

- Tecolote
- Zacatuche
- Gallina de monte
- Puma
- Venado cola blanca
- Lince
- Iguana

TURISMO

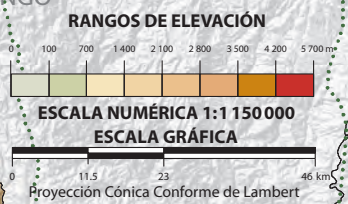
- PUNTO TURÍSTICO**
1. Centro Vacacional IMSS
 2. Parque acuático en Tlalquitenango
 3. Parque Natural las Estacas
 4. Zoológico de Teacalco
 5. Jardín botánico Jardines de México
 6. Tepozteco
- PUEBLO MÁGICO**

POBLACIÓN POR EDAD Y SEXO



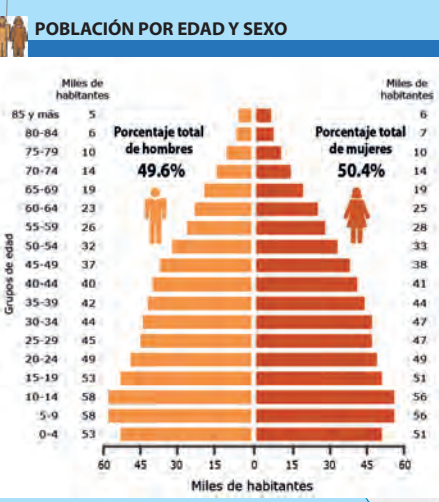
Nayarit

Capital: Tepic
Extensión: 27 856.5 km², 1.4% del territorio nacional
Municipios: 20
Población: 1 235 456 habitantes, 1.0% del total del país



- LOCALIDADES MÁS POBLADAS**
- 1 Tepic
 - 2 Xalisco
 - 3 San Vicente
 - 4 San José del Valle
 - 5 Ixtlán del Río
 - 6 Mezcales
 - 7 Tuxpan
 - 8 Compostela
 - 9 Acaponeta
 - 10 Santiago Ixcuintla

- PRINCIPALES ACTIVIDADES ECONÓMICAS**
- | | |
|-----------------|--------------------------------------|
| AGRICOLA | PESQUERA |
| Aguacate | Camarón |
| Arroz | Mojarra |
| Mango | Sardina |
| Agave | INDUSTRIAL |
| Jamaica | Ingenio azucarero |
| PECUARIA | FUENTES DE ENERGÍA HIDRÁULICA |
| Huevo | 1. Solidaridad |
| | 2. Leonardo Rodríguez Alcaine |
| | 3. Alfredo Elías Ayub |



- GENERAL**
- ★ CAPITAL DEL ESTADO
 - LÍMITE ESTATAL
 - 📍 LOCALIDADES MÁS POBLADAS
- INFRAESTRUCTURA**
- ✈️ AEROPUERTO INTERNACIONAL Amado Nervo
 - 🚢 PUERTO DE ALTURA De San Blas
- CULTURA**
- 🏛️ MUSEO
 - 🏛️ SITO ARQUEOLÓGICO Los Toriles

- SITIO HISTÓRICO**
1. Fuerte la Contaduría
 2. Museo de sitio de fábrica textil Bellavista - Casa Amado Nervo
 3. Basílica Lateranense de Nuestra Señora de la Asunción
- NATURALEZA**
- 🌿 ÁREA NATURAL PROTEGIDA
- HIDROGRAFÍA**
- 🌊 Laguna o presa
 - 🌊 Río perenne
- PRINCIPAL ELEVACIÓN**
- ⚠️ C. Cerro V. Volcán
 - 🏔️ CASCADA El Cora
 - 🌊 MANANTIAL La Tovará

- ECOSISTEMA**
- 🌳 Pastizal
 - 🌳 Bosque templado
 - 🌳 Selva seca
 - 🌳 Bosque nublado
 - 🌳 Manglar
- FAUNA**
- 🐭 Armadillo
 - 🐻 Ballena jorobada
 - 🐊 Cocodrilo
 - 🐬 Delfín nariz de botella

- 🐸 Guajolote
- 🦎 Iguana verde
- 🐆 Jabalí
- 🐆 Jabalí de collar
- 🐆 Jaguar
- 🦉 Murciélago
- 🐆 Ocelote
- 🦉 Pato tepalcate
- 🐆 Puma
- 🐸 Salamandra
- 🐇 Tejón
- 🐢 Tortuga golfina
- 🐇 Venado cola blanca
- 🦅 Águila real
- TURISMO**
- PUNTO TURÍSTICO**
- 1. Playa Bahía de Matanchén
- 2. Playa Bucerías
- 3. Playa Cruz de Huanacaxtle
- 4. Playa Novillero
- 5. Playa Nuevo Vallarta
- 6. Playa Punta de Mita
- 7. Playa Rincón de Guayabitos
- 8. Celebración Virgen de Huajicorí
- 9. Judea Cora
- 🏡 PUEBLO MÁGICO

Nuevo León

100°

98°

28°

28°

26°

26°

24°

24°

100°

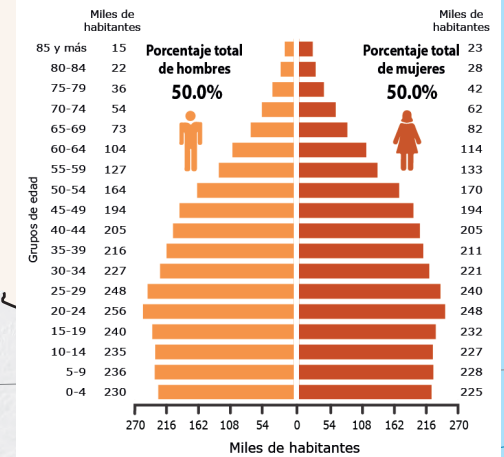
98°

Capital: Monterrey
Extensión: 64 156.2 km², 3.3% del territorio nacional
Municipios: 51
Población: 5 784 442 habitantes, 4.6% del total del país

LOCALIDADES MÁS POBLADAS

- 1 Monterrey
- 2 Guadalupe
- 3 Ciudad Apodaca
- 4 Ciudad General Escobedo
- 5 San Nicolás de los Garza
- 6 Ciudad Benito Juárez
- 7 Ciudad Santa Catarina
- 8 García
- 9 San Pedro Garza García
- 10 Cadereyta Jiménez

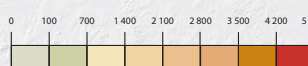
POBLACIÓN POR EDAD Y SEXO



ESCALA NUMÉRICA 1:2 000 000
 ESCALA GRÁFICA

Proyección Cónica Conforme de Lambert

RANGOS DE ELEVACIÓN



GENERAL

- ★ CAPITAL DEL ESTADO
- LÍMITE INTERNACIONAL
- LÍMITE ESTATAL
- 📍 LOCALIDADES MÁS POBLADAS

INFRAESTRUCTURA

- ✈️ AEROPUERTO INTERNACIONAL
- ✈️ Mariano Escobedo

CULTURA

- MUSEO
 1. Regional de Nuevo León, El Obispedo
 - Metropolitano de Monterrey
 - Salón de la Fama del Beisbol Mexicano
 - De Arte Contemporáneo
 - De Historia Mexicana
 - Del Ferrocarril
 2. Planetario Alfa
 3. De la Memoria Viva
 4. Histórico y Casa de la Cultura Valle del Pilón
- SITIO ARQUEOLÓGICO
 1. Icamole
 2. Boca de Potrerillos
- SITIO HISTÓRICO
 1. Museo Bernabé de las Casas
 2. Estatua ecuestre de Mariano Escobedo
 3. Catedral de San Felipe Apóstol
 4. Palacio del Obispedo
 - Catedral de Monterrey
 - Antiguo palacio municipal de Monterrey
 - Edificio del Colegio Civil
 - Antigua Estación del Golfo
 5. Casa del Campesino

NATURALEZA

- 🌿 ÁREA NATURAL PROTEGIDA
- HIDROGRAFÍA
 - 🌊 Presa
 - 🌊 Río perenne
- PRINCIPAL ELEVACIÓN Cerro
 - 🏔️ CASCADA Cola de caballo
- MANANTIAL
 1. Ojo de agua de Sabinas
 2. Ojo de agua de Lampazos
- CUEVA, GRUTA
 1. Grutas de Bustamante
 2. Grutas de García
- ECOSISTEMA
 - 🌳 Matorral
 - 🌳 Pastizal
 - 🌳 Bosque templado
- FAUNA
 - 🐾 Coyote
 - 🐾 Correcaminos
 - 🐾 Lince
 - 🐾 Zorra gris
 - 🐾 Tortuga terrestre
 - 🐾 Perrito de la pradera

TURISMO

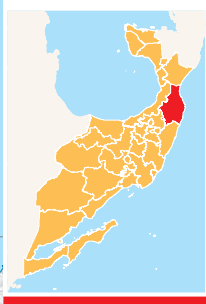
- 🦉 Tlacuache
- 🦅 Águila real
- 🦉 Murciélago
- 🐼 Oso negro americano
- 🐼 Cacomixtle
- 🦉 Musaraña
- 🦉 Lechuga de campanario
- 🐼 Zorrillo
- 🦉 Venado cola blanca
- PUNTO TURÍSTICO
 1. Parque Fundidora
 2. Parque el Salto
 3. Parque Chipinque
 - Parque la Huasteca
 4. Bioparque Estrella
 5. Parque el Sabinal
 6. Puente colgante de Hualahuisés
 7. Puente Solidaridad - Colombia
- PUEBLO MÁGICO
- TURISMO DEPORTIVO
 1. Matacanes, ecoturismo
 2. Potrero Chico, parque recreativo
 3. Anahuac, caza deportiva
 4. General Terán, caza deportiva
 5. Dolina Pozo del Gavilán, ecoturismo

PRINCIPALES ACTIVIDADES ECONÓMICAS

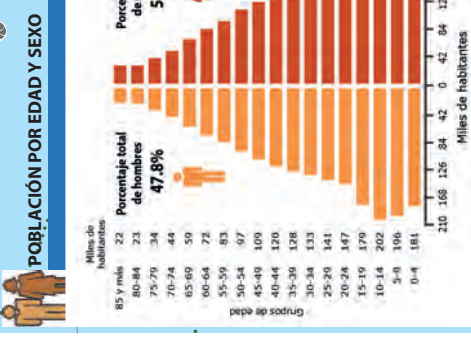
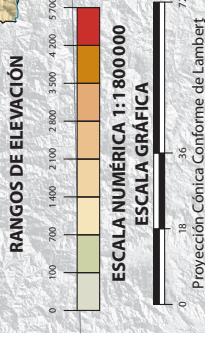
- 👨‍🌾 AGRÍCOLA
 - 🍊 Naranja y toronja
 - 🥜 Nuez
 - 🍏 Manzana
 - 🌿 Ajo
 - 🐔 PECUARIA
 - 🐔 Carne de ave
- 🐐 Carne de caprino
- 🥚 Huevo
- 🏭 INDUSTRIAL
 1. Hierro y acero
 2. Refinería

Oaxaca

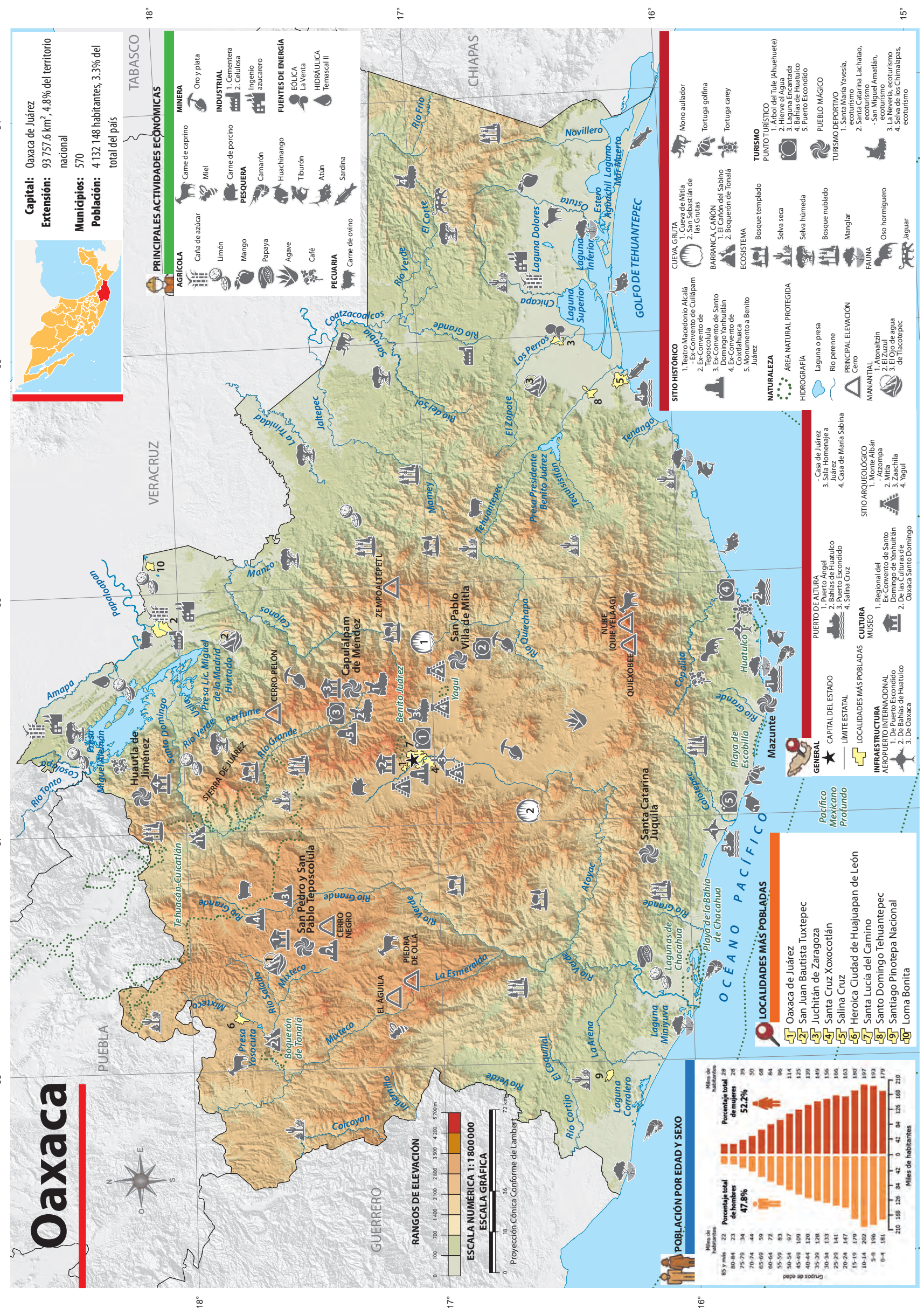
Capital: Oaxaca de Juárez
Extensión: 93 757.6 km², 4.8% del territorio nacional
Municipios: 570
Población: 4 132 148 habitantes, 3.3% del total del país



- ### PRINCIPALES ACTIVIDADES ECONÓMICAS
- AGRICOLA**
 - Caña de azúcar
 - Limón
 - Mango
 - Papaya
 - Agave
 - Café
 - MINERA**
 - Oro y plata
 - INDUSTRIAL**
 - 1. Cementera
 - 2. Celulosa
 - PECUARIA**
 - Carne de caprino
 - Miel
 - Carne de porcino
 - Camarón
 - Huachinango
 - Tiburón
 - Atún
 - Sardina
 - Carne de ovino
 - PEQUERA**
 - Carne de porcino
 - FUENTES DE ENERGÍA**
 - EOLICA
 - La Venta
 - HIDRAULICA
 - Temascal II



- ### LOCALIDADES MÁS POBLADAS
- Oaxaca de Juárez
 - San Juan Bautista Tuxtepec
 - Juchitán de Zaragoza
 - Santa Cruz Xoxocotlán
 - Salina Cruz
 - Heroica Ciudad de Huajuapán de León
 - Santa Lucía del Camino
 - Santo Domingo Tehuantepec
 - Santiago Pinotepec Nacional
 - Loma Bonita



- ### SITIO HISTÓRICO
- CUEVA GRUTA**
 - 1. Cueva de Mitla
 - 2. San Sebastián de las Grutas
 - BARRANCA CAÑÓN**
 - 1. El Cañón del Sabino
 - 2. Boquerón de Itonilá
 - ECOSISTEMA**
 - Bosque templado
 - Selva seca
 - Selva húmeda
 - Bosque nublado
 - ÁREA NATURAL PROTEGIDA**
 - Laguna o presa
 - Rio perenne
 - PRINCIPAL ELEVACIÓN**
 - Cerro
 - MANANTIAL**
 - 1. Atontalzin
 - 2. El Zuzul
 - 3. El Ojo de agua de Itatepec

- ### PUERTO DE ALTURA
- 1. Puerto Ángel
 - 2. Puerto Huelatlico
 - 3. Puerto Escandido
 - 4. Salina Cruz
- ### CAPITAL DEL ESTADO
- 1. Oaxaca de Juárez
- ### LÍMITE ESTATAL
- 1. Oaxaca de Juárez
- ### LOCALIDADES MÁS POBLADAS
- 1. Regional del Ex-Convento de Santo Domingo de Yanhuitlán
 - 2. De las Culturas de Oaxaca-Santo Domingo
- ### CULTURA MUSEO
- 1. Museo de la Casa de Juárez
 - 2. Sala Homenaje a Juárez
 - 3. Casa de María Sabina
 - 4. Museo de la Casa de Juárez

- ### SITIO TURÍSTICO
- 1. Arbol del Tule (Ahuahuete)
 - 2. Hierve el Agua
 - 3. Laguna Encantada
 - 4. Jardín de Huicuro
 - 5. Puerto Escandido
- ### PUERTO MÁGICO
- 1. Santa María Yavesia, ecoturismo
 - 2. Santa Catarina Lachatao, ecoturismo
 - 3. La Naveja, ecoturismo
 - 4. Selva de los Chimalapas, ecoturismo
- ### TURISMO DEPORTIVO
- 1. Santa María Yavesia, ecoturismo
 - 2. Santa Catarina Lachatao, ecoturismo
 - 3. La Naveja, ecoturismo
 - 4. Selva de los Chimalapas, ecoturismo

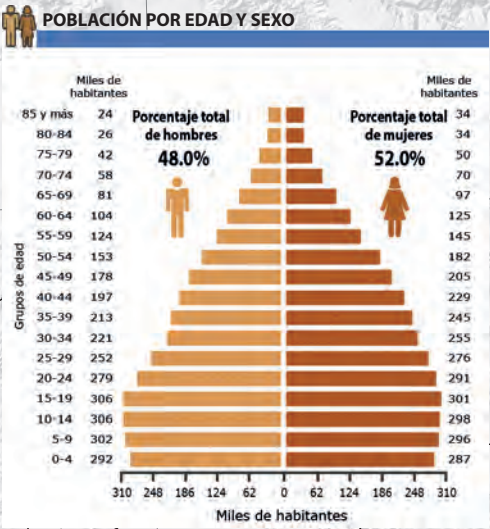
Puebla

Capital: Heroica Puebla de Zaragoza
Extensión: 34 309.6 km², 1.7% del territorio nacional
Municipios: 217
Población: 6 583 278 habitantes, 5.2% del total del país

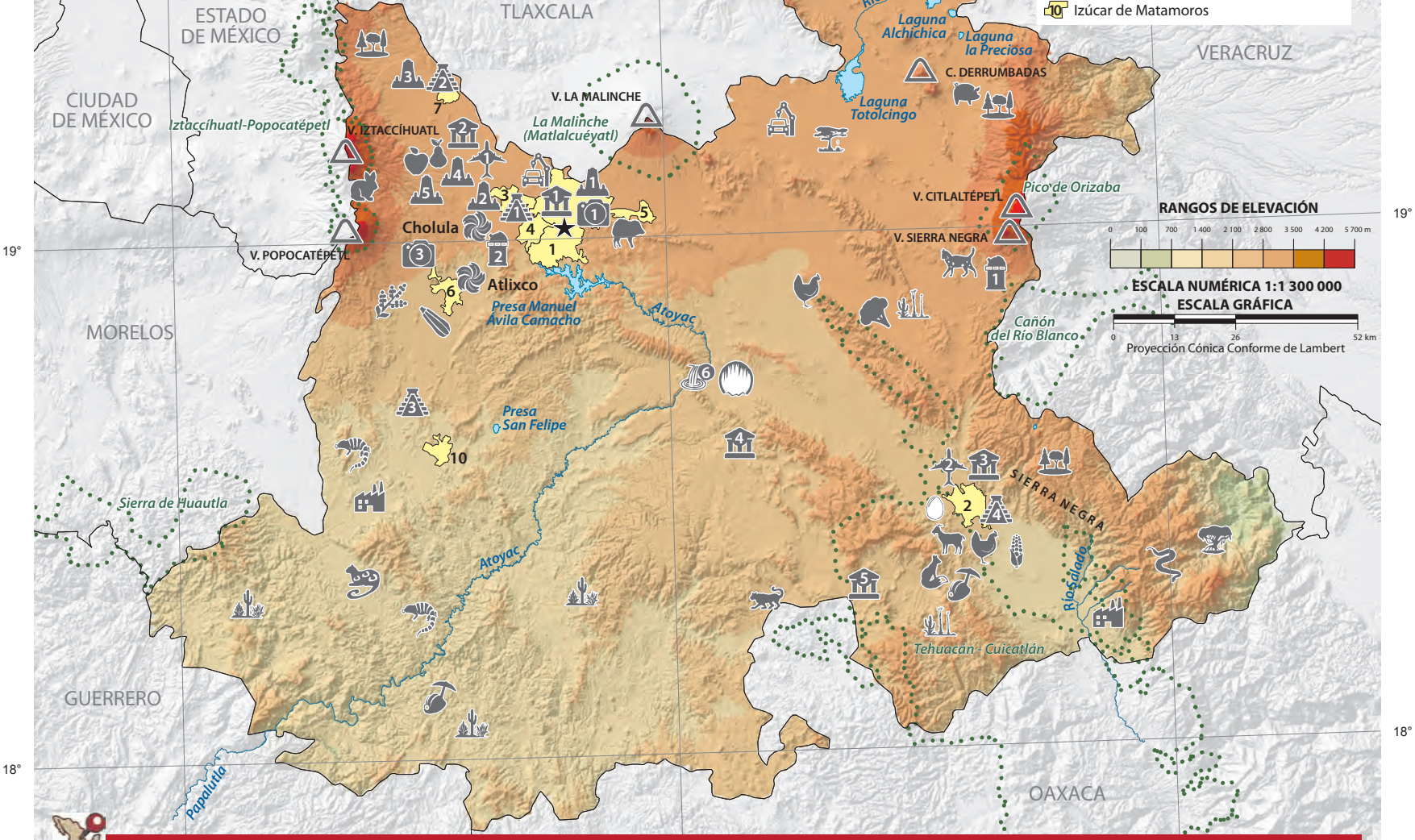


PRINCIPALES ACTIVIDADES ECONÓMICAS

AGRÍCOLA	PECUARIO	INDUSTRIAL
Amaranto	Huevo	Automotriz
Elote	Carne de porcino	Ingenio azucarero
Pera		
EXPLORACIÓN FORESTAL		FUENTES DE ENERGÍA
Oyamel		GEOTÉRMICA
AGROINDUSTRIAL		Los Humeros
Sidra		HIDRÁULICA
Sal		1. Central Necaxa
		2. Central Tepexic
		3. Central Patla
		4. Mazatepec



- ### LOCALIDADES MÁS POBLADAS
- Heroica Puebla de Zaragoza
 - Tehuacán
 - Cholula de Rivadavia
 - San Bernardino Tlaxcalancingo
 - Amozoc de Mota
 - Atlixco
 - San Martín Texmelucan de Labastida
 - Teziutlán
 - Huachinango
 - Izúcar de Matamoros



- ### GENERAL
- CAPITAL DEL ESTADO
 - LÍMITE ESTATAL
 - LOCALIDADES MÁS POBLADAS
- ### INFRAESTRUCTURA
- AEROPUERTO INTERNACIONAL**
- Hermanos Serdán
 - Tehuacán
- OBSERVATORIO**
- Gran Telescopio Milimétrico Alfonso Serrano y Observatorio de Rayos Gamma HAWC
 - Observatorio Astrofísico Nacional Tonantzintla

- ### CULTURA
- MUSEO**
- Nacional de los Ferrocarriles Mexicanos
 - Internacional del Barroco
 - Ex-Convento de Huejotzingo
 - Museo de la Evangelización
 - Del Valle de Tehuacán
 - Regional Mixteco Tlayúa
 - Comunitario Paleontológico de San Juan Raya
- SITIO ARQUEOLÓGICO**
- Cholula
 - Los Cerritos
 - Tepapayeca
 - Tehuacán Viejo
 - Yohualichan

- ### SITIO HISTÓRICO
- Fuerte de Guadalupe
 - Cholula
 - Ex-Hacienda de Chautla
 - Ex-Convento San Miguel Arcángel, Huejotzingo
 - Ex-Convento de San Andrés Calpan
- ### NATURALEZA
- ÁREA NATURAL PROTEGIDA**
- HIDROGRAFÍA**
- Lago o laguna
 - Río perenne
- PRINCIPAL ELEVACIÓN**
- V. Volcán
 - C. Cerro

- ### CASCADA
- De Akuatipak
 - Las Golondrinas
 - El Salto de Quetzalapa
 - De Puxtla
 - De Tulimán
 - Cola de Caballo
- ### CAVERNA
- Puente de Dios
- ### ECOSISTEMA
- Matorral
 - Pastizal
 - Bosque templado

- Selva seca
- Selva húmeda
- ### FAUNA
- Zorra gris
 - Lagarto de Gila
 - Pecarí de collar
 - Zopilote
 - Tlacuache

- ### TURISMO
- PUNTO TURÍSTICO**
- Centro de Puebla
 - Laguna de Chignahuapan o de Almoloya
 - Granjas piscícolas de Atlixco
 - Paraisos Indígenas Hostal Tosepan Kali
- PUEBLO MÁGICO**
- TURISMO DEPORTIVO**
- Río San Marcos, caminata

Querétaro



Capital: Santiago de Querétaro
Extensión: 11 690.6 km²,
 0.6% del territorio nacional
Municipios: 18
Población: 2 368 467 habitantes,
 1.9% del total del país

LOCALIDADES MÁS POBLADAS

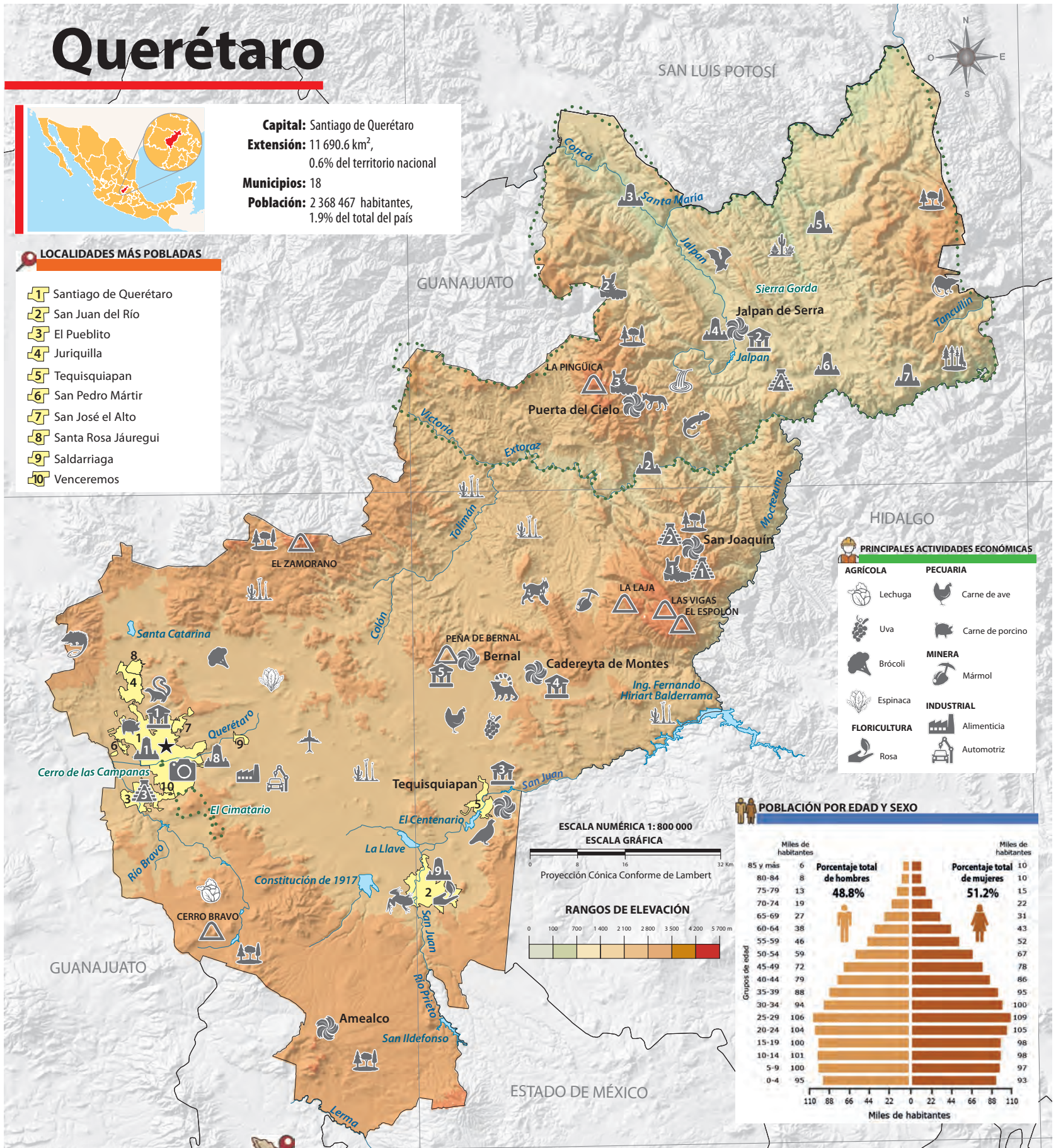
- 1 Santiago de Querétaro
- 2 San Juan del Río
- 3 El Pueblito
- 4 Juriquilla
- 5 Tequisquiapan
- 6 San Pedro Mártir
- 7 San José el Alto
- 8 Santa Rosa Jáuregui
- 9 Saldarriaga
- 10 Venceremos

21°

21°

20°

20°

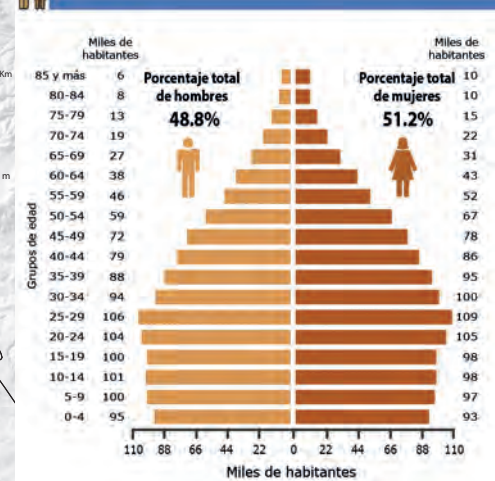


HIDALGO

PRINCIPALES ACTIVIDADES ECONÓMICAS

AGRÍCOLA	PECUARIA
Lechuga	Carne de ave
Uva	Carne de porcino
Brócoli	MINERA
Espinaca	Mármol
FLORICULTURA	INDUSTRIAL
Rosa	Alimenticia
	Automotriz

POBLACIÓN POR EDAD Y SEXO



GENERAL

- CAPITAL DEL ESTADO
- LÍMITE ESTATAL
- LOCALIDADES MÁS POBLADAS
- INFRAESTRUCTURA**
- AEROPUERTO INTERNACIONAL
- Intercontinental de Querétaro
- CULTURA**
- MUSEO**
- 1. Regional de Querétaro
- 2. Histórico de la Sierra Gorda de Querétaro
- 3. Del Queso y el Vino Tierra de Alonso
- 4. Planetario Dr. José Hernández Moreno
- 5. Del Cine Nacional Rosalío Solano - De la Máscara
- SITIO ARQUEOLÓGICO**
- 1. Toluquilla
- 2. Ranas
- 3. El Cerrito
- 4. Tancamá

SITIO HISTÓRICO

1. Cerro de las Campanas
 - Acueducto
 - Teatro de la República
 - Estación de Ferrocarril
2. Misión de Bucareli
3. Misión de San Miguel Conca
4. Misión de Jalpan
5. Misión de Nuestro Señor Santiago Apóstol
6. Misión de Nuestra Señora de la Luz de Tancoyol
7. Misión Landa de Matamoros
8. Misión de San Francisco de Asís del Valle de Tilaco
9. Iglesia Chiquita de la Cañada
9. Fuente de la Historia

NATURALEZA

- HIDROGRAFÍA**
- ÁREA NATURAL PROTEGIDA
- Presa
- Río perenne
- PRINCIPAL ELEVACIÓN**
- Cerro

- CASCADA
- El Chuveje

ECOSISTEMA

- Matorral
- Bosque templado
- Bosque nublado
- Selva seca
- Pastizal

FAUNA

- Coyote
- Zorrillo

- Huilota
- Murciélago
- Rana leopardo de Moctezuma
- Lince
- Tlacuache
- Cacomixtle
- Musaraña

- Salamandra

TURISMO

- PUNTO TURÍSTICO**
- Zona de Monumentos Históricos de Querétaro
- Templo Santa Rosa de Viterbo
- Templo de la Santa Cruz
- PUEBLO MÁGICO**
- TURISMO DEPORTIVO**
- 1. Grutas los Herrera, senderismo, campismo, paseos
- 2. Sótano del Barro, senderismo, paseos
- 3. Puerta del Cielo, senderismo, campismo

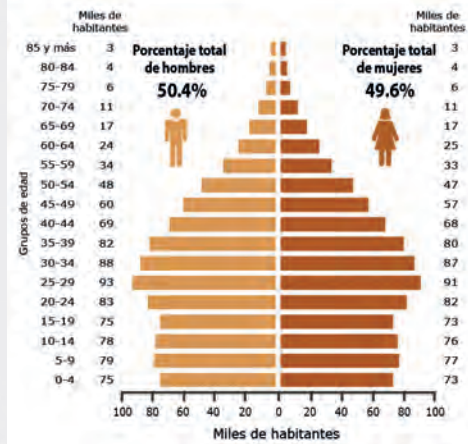
Quintana Roo GOLFOS DE MÉXICO

22°



Capital: Chetumal
Extensión: 44 705.2 km², 2.3% del territorio nacional
Municipios: 11
Población: 1 857 985 habitantes, 1.5% del total del país

POBLACIÓN POR EDAD Y SEXO



YUCATÁN

20°

18°

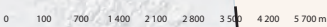
CAMPECHE

BELICE

LOCALIDADES MÁS POBLADAS

- 1 Cancún
- 2 Playa del Carmen
- 3 Chetumal
- 4 Cozumel
- 5 Tulum
- 6 Felipe Carrillo Puerto
- 7 Puerto Aventuras
- 8 Alfredo V. Bonfil
- 9 Puerto Morelos
- 10 José María Morelos

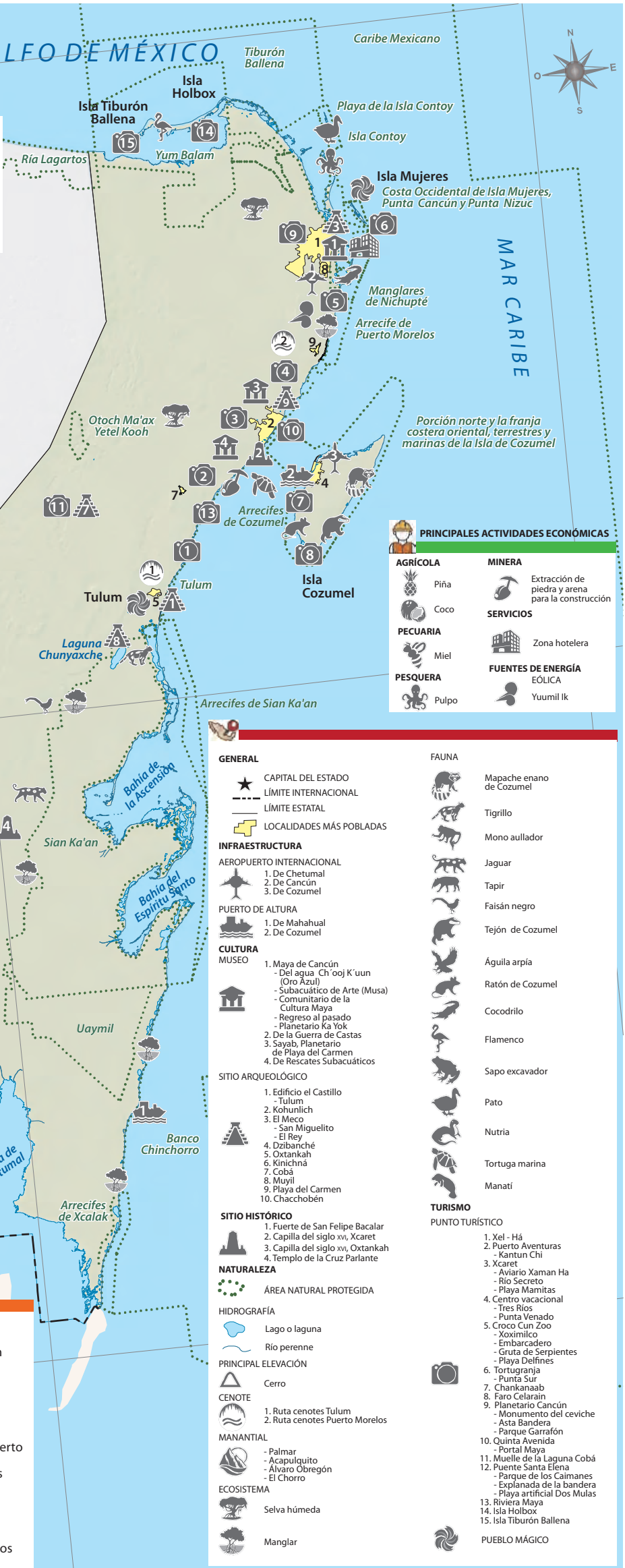
RANGOS DE ELEVACIÓN



ESCALANUMÉRICA 1:1 600 000

ESCALA GRÁFICA

Proyección Cónica Conforme de Lambert



88°

San Luis Potosí

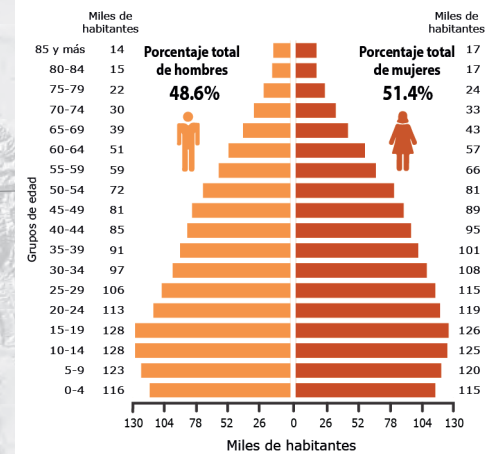


Capital: San Luis Potosí
Extensión: 61 138.0 km², 3.1% del territorio nacional
Municipios: 58
Población: 2 822 255 habitantes, 2.2% del total del país

LOCALIDADES MÁS POBLADAS

- 1 San Luis Potosí
- 2 Soledad de Graciano Sánchez
- 3 Ciudad Valles
- 4 Matehuala
- 5 Rioverde
- 6 Ciudad Fernández
- 7 Ebano
- 8 Tamazunchale
- 9 Salinas de Hidalgo
- 10 Tamuín

POBLACIÓN POR EDAD Y SEXO



ZACATECAS

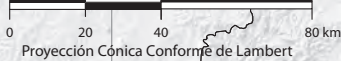
NUEVO LEÓN

ZACATECAS

TAMAULIPAS

ESCALA NUMÉRICA 1:2 000 000

ESCALA GRÁFICA



Proyección Cónica Conformé de Lambert



GENERAL

- ★ CAPITAL DEL ESTADO
- LÍMITE ESTATAL
- LOCALIDADES MÁS POBLADAS

INFRAESTRUCTURA

- AEROPUERTO INTERNACIONAL
Ponciano Arriaga

CULTURA

MUSEO

1. Regional Potosino
2. Parroquial Padre José Robledo
3. Maam Ts' itsin Inik
4. De las Culturas de la Huasteca Potosina Tamuantzán
5. De las Culturas de Matehuala
6. Julián Carrillo
7. Leonora Carrington

SITIO ARQUEOLÓGICO

1. El Consuelo
2. Tamtoc

SITIO HISTÓRICO

1. Casco de la Ex-Hacienda Illescas
2. Túnel de Ogarrio
3. Centro Cultural Caja Real
4. Teatro Alarcón
5. Estación de ferrocarril San Luis Potosí (antigua)

NATURALEZA

ÁREA NATURAL PROTEGIDA

HIDROGRAFÍA

- Río perenne
- Lago, laguna, presa

PRINCIPAL ELEVACIÓN

Cerro

CASCADA

1. El Salto
2. El Meco
3. Minas Viejas
4. De Micos
5. Tamasopo
6. Tamul

CUEVA, GRUTA

- De las Candelas

ECOSISTEMA

- Matorral
- Pastizal
- Bosque templado
- Selva seca
- Selva húmeda

FAUNA

- Tejón
- Gato montés
- Tlacuache
- Zorrillo

- Perrito de la pradera
- Águila
- Cacomixtle
- Cotorra serrana
- Tigrillo
- Venado
- Armadillo
- Salamandra
- Zorra

- Rana arborícola
- Tepexcuinte
- Iguana
- Jabali

TURISMO

PUNTO TURÍSTICO

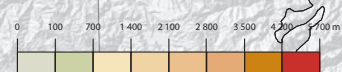
1. Castillo surrealista Edward James
2. Laguna de la Media Luna
3. Aguas termales de Taninul
4. El nacimiento del río Huichihuayan
5. Templo de la Divina Pastora

PUEBLO MÁGICO

TURISMO DEPORTIVO

- Sótano de las Golondrinas, rapel

RANGOS DE ELEVACIÓN



PRINCIPALES ACTIVIDADES ECONÓMICAS

AGRÍCOLA	PECUARIA	MINERA	INDUSTRIAL
Tomate rojo	Carne de caprino	1. Oro y plata	Automotriz
Naranja	Carne de bovino	2. Fluorita	
Caña de azúcar	Carne de ovino		
Chile verde	Huevo		

102°

101°

100°

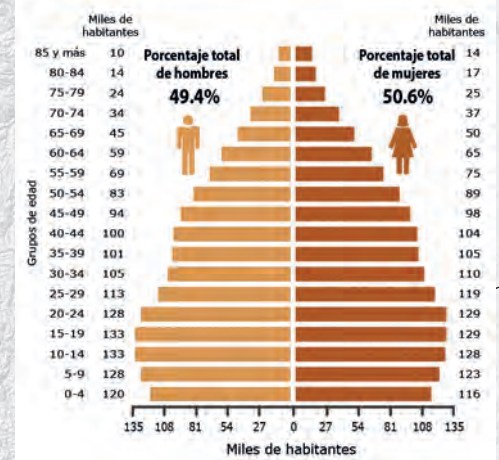
99°

Sinaloa



Capital: Culiacán Rosales
Extensión: 57 365.4 km², 2.9% del territorio nacional
Municipios: 18
Población: 3 026 943 habitantes, 2.4% del total del país

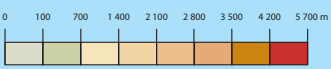
POBLACIÓN POR EDAD Y SEXO



LOCALIDADES MÁS POBLADAS


- Culiacán Rosales
- Mazatlán
- Los Mochis
- Guasave
- Guamúchil
- Escuinapa de Hidalgo
- Licenciado Benito Juárez
- Navolato
- Costa Rica
- Gabriel Leyva Solano

RANGOS DE ELEVACIÓN



ESCALA NUMÉRICA 1:2 000 000

ESCALA GRÁFICA



Proyección Cónica Conforme de Lambert

GENERAL	NATURALEZA	FAUNA
★ CAPITAL DEL ESTADO	● ÁREA NATURAL PROTEGIDA	🐍 Culebra suelera
— LÍMITE ESTATAL	🌊 HIDROGRAFÍA	🐆 Ocelote
📍 LOCALIDADES MÁS POBLADAS	🌊 Río perenne	🐎 Tayra
INFRAESTRUCTURA	🌊 Laguna y presa	🐊 Cocodrilo
✈️ AEROPUERTO INTERNACIONAL	⚡ PRINCIPAL ELEVACIÓN Cerro	🐋 Ballena gris
1. Federal de Culiacán	🌊 CASCADA	🦎 Iguana
2. General Rafael Buelna	🌊 Vado hondo	
🚢 PUERTO DE ALTURA	🌿 ECOSISTEMA	
1. Topolobampo	🌿 Matorral	
2. Mazatlán	🌿 Bosque templado	
CULTURA	🌿 Selva seca	
🏛️ MUSEO	🌿 Manglar	
1. Arqueológico de Mazatlán	🦎 FAUNA	
2. Centro de Ciencias de Sinaloa	🦎 Lagarto escorpión	
3. De Minería e Historia	🦎 Puercoespín	
4. De Arte de Sinaloa	🦎 Tlacoyote	
5. Del Mar		
6. A Pedro Infante		
🏛️ SITIO ARQUEOLÓGICO		
Las Labradas		
🏛️ SITIO HISTÓRICO		
1. Teatro Ángela Peralta		
2. Casa del Marino		
3. Templo de San Sebastián		
4. Colegio Civil Rosales		
5. Templo de San Francisco de Asís		
6. Aduana Marítima		
7. Escuela Benito Juárez		
		🏘️ PUEBLO MÁGICO

PRINCIPALES ACTIVIDADES ECONÓMICAS

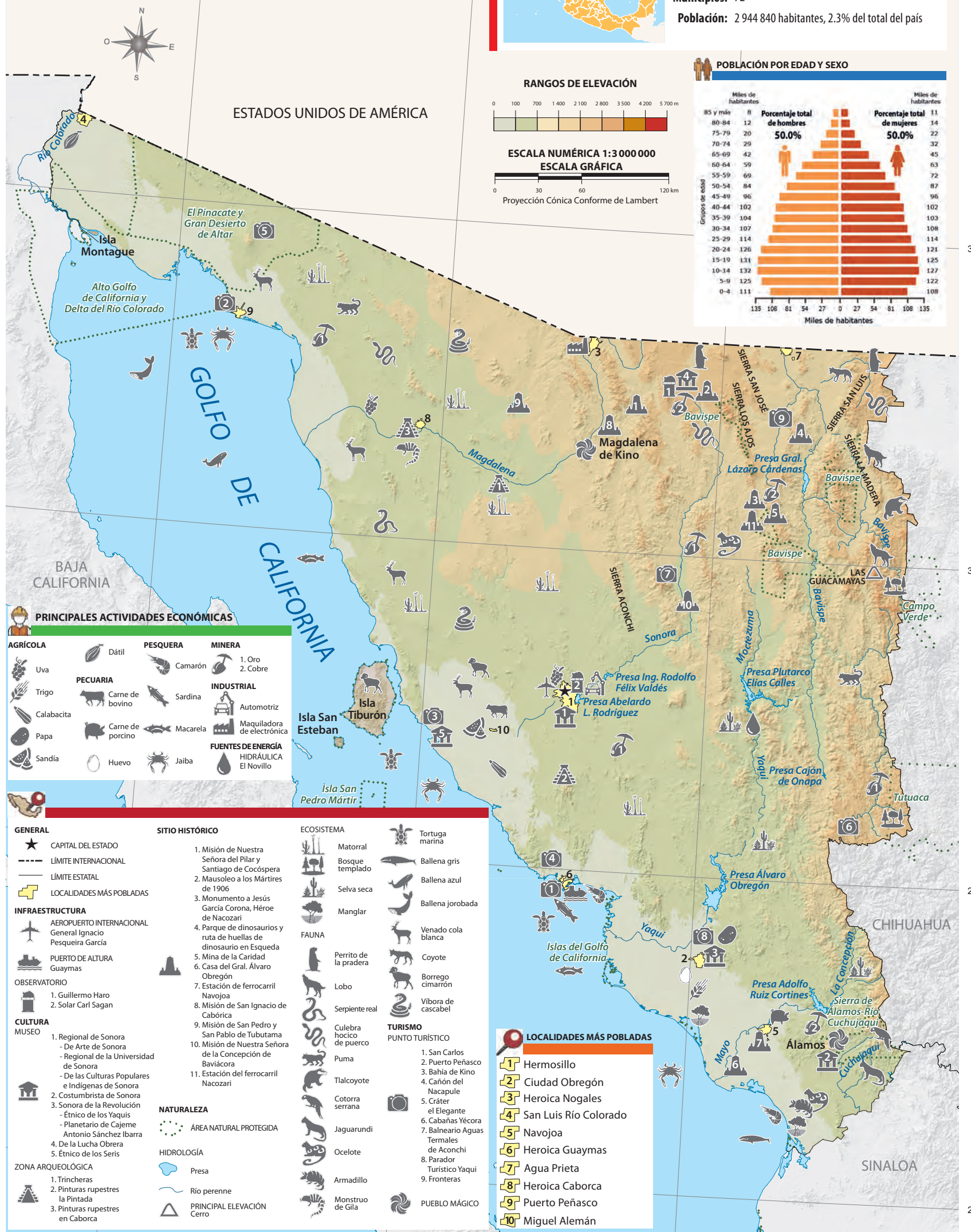
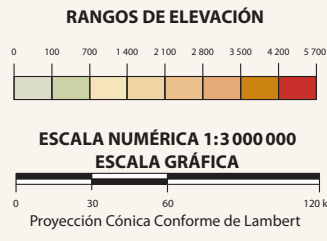
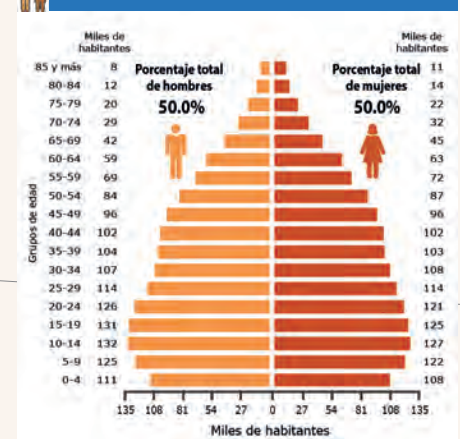
AGRÍCOLA	PECUARIA	PESQUERA	MINERA
🍅 Tomate rojo	🐄 Carne de bovino	🦐 Camarón	🏔️ Oro
🌽 Maíz	🥚 Huevo	🐟 Atún	FUENTES DE ENERGÍA HIDRÁULICA
🌿 Chile verde	🐔 Carne de ave	🐟 Sardina	1. Huites
🌱 Frijol			2. Bacurato
			3. Humaya
			4. Comedero

Sonora



Capital: Hermosillo
Extensión: 179 354.7 km², 9.1% del territorio nacional
Municipios: 72
Población: 2 944 840 habitantes, 2.3% del total del país

POBLACIÓN POR EDAD Y SEXO



PRINCIPALES ACTIVIDADES ECONÓMICAS

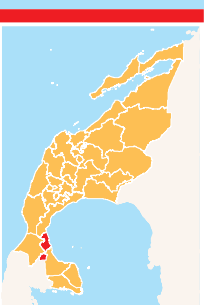
AGRÍCOLA	PESQUERA	MINERA
Uva	Camarón	1. Oro
Trigo	Sardina	2. Cobre
Calabacita	Carne de bovino	
Papa	Carne de porcino	INDUSTRIAL
Sandía	Huevo	Automotriz
		Maquiladora de electrónica
		FUENTES DE ENERGÍA
		HIDRÁULICA
		El Novillo

GENERAL	SITIO HISTÓRICO	ECOSISTEMA	FAUNA	TURISMO
★ CAPITAL DEL ESTADO	1. Misión de Nuestra Señora del Pilar y Santiago de Cocospera	Matorral	Tortuga marina	1. San Carlos
--- LÍMITE INTERNACIONAL	2. Mausoleo a los Mártires de 1906	Bosque templado	Ballena gris	2. Puerto Peñasco
— LÍMITE ESTATAL	3. Monumento a Jesús García Corona, Héroe de Nacoziari	Selva seca	Ballena azul	3. Bahía de Kino
📍 LOCALIDADES MÁS POBLADAS	4. Parque de dinosaurios y ruta de huellas de dinosaurio en Esqueda	Manglar	Ballena jorobada	4. Cañón del Nacapule
INFRAESTRUCTURA	5. Mina de la Caridad		Venado cola blanca	5. Cráter el Elegante
✈️ AEROPUERTO INTERNACIONAL	6. Casa del Gral. Álvaro Obregón		Coyote	6. Bañerío Aguas Termales de Aconchi
🚢 PUERTO DE ALTURA	7. Estación de ferrocarril Navojoa		Borrego cimarrón	7. Parador Turístico Yaqui
Guaymas	8. Misión de San Ignacio de Cabórica		Vibora de cascabel	8. Fronteras
OBSERVATORIO	9. Misión de San Pedro y San Pablo de Tubutama			
1. Guillermo Haro	10. Misión de Nuestra Señora de la Concepción de Baviácora			
2. Solar Carl Sagan	11. Estación del ferrocarril Nacoziari			
CULTURA				
MUSEO				
1. Regional de Sonora				
- De Arte de Sonora				
- Regional de la Universidad de Sonora				
- De las Culturas Populares e Indígenas de Sonora				
2. Costumbrista de Sonora				
- Étnico de los Yaquis				
- Planetario de Cajeme				
- Antonio Sánchez Ibarra				
3. Sonora de la Revolución				
- Étnico de los Seris				
4. De la Lucha Obrera				
5. Étnico de los Seris				
ZONA ARQUEOLÓGICA				
1. Trincheras				
2. Pinturas rupestres la Pintada				
3. Pinturas rupestres en Caborca				

LOCALIDADES MÁS POBLADAS

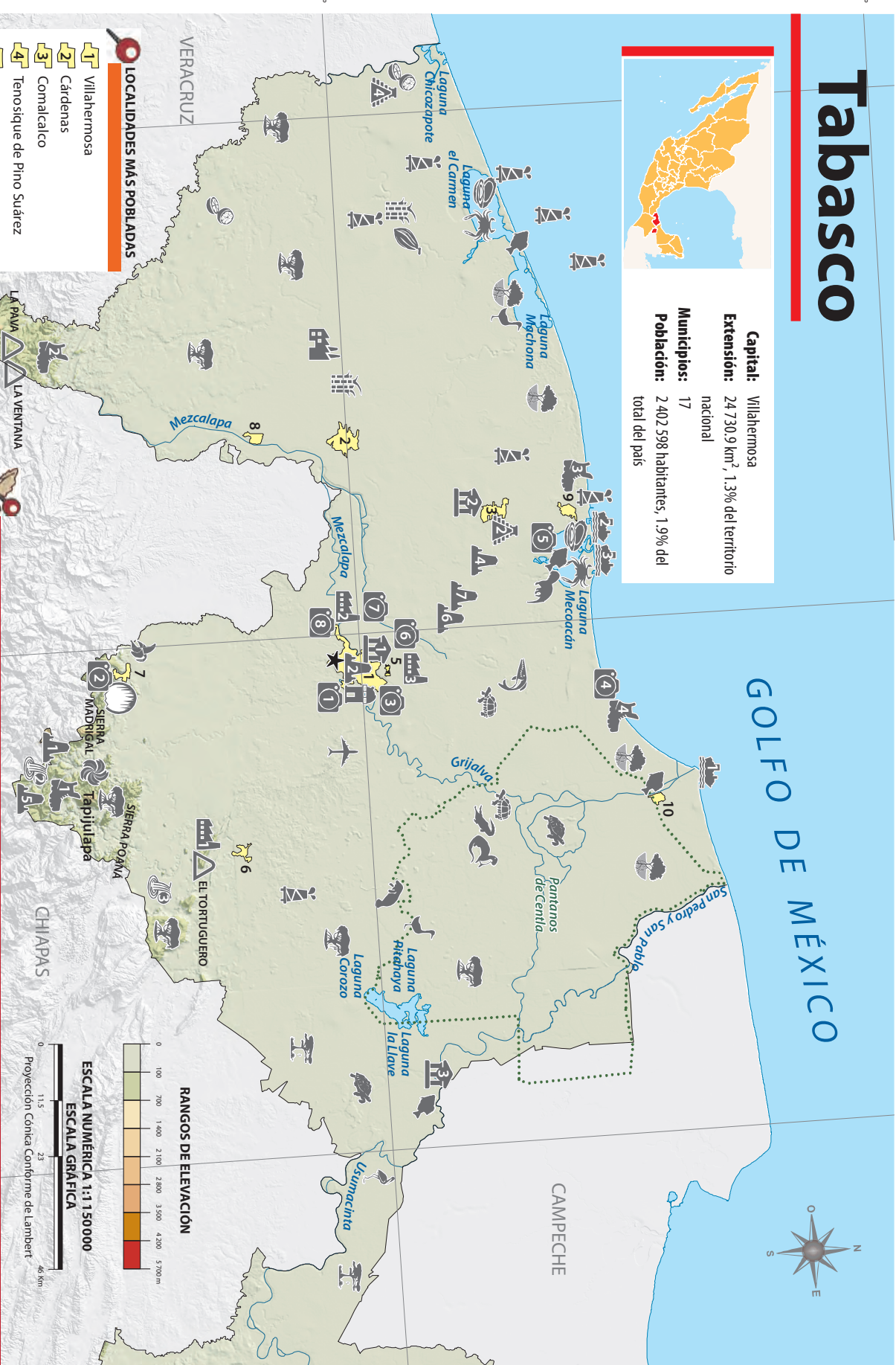
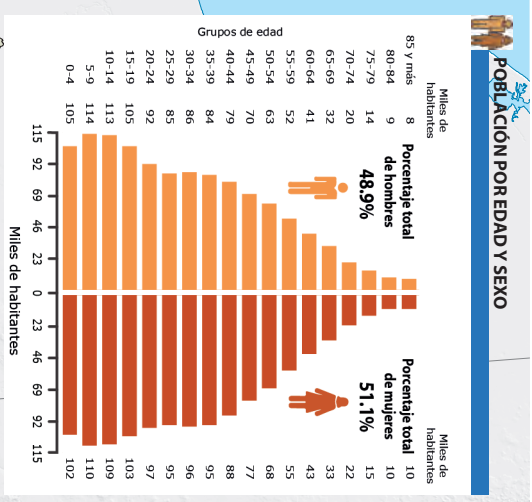
- Hermosillo
- Ciudad Obregón
- Heroica Nogales
- San Luis Río Colorado
- Navojoa
- Heroica Guaymas
- Agua Prieta
- Heroica Caborca
- Puerto Peñasco
- Miguel Alemán

Tabasco



Capital: Villahermosa
Extensión: 24 730.9 km², 1.3% del territorio nacional
Municipios: 17
Población: 2 402 598 habitantes, 1.9% del total del país

GOLFO DE MÉXICO

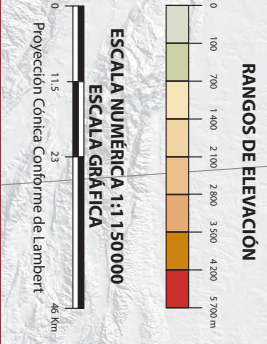


LOCALIDADES MÁS POBLADAS

- 1 Villahermosa
- 2 Cárdenas
- 3 Comalcalco
- 4 Tenosique de Pino Suárez
- 5 Pomoca
- 6 Macuspana
- 7 Teapa
- 8 Huimanguillo
- 9 Paraíso
- 10 Frontera

PRINCIPALES ACTIVIDADES ECONÓMICAS

- | | | |
|---|---|--|
| AGRICOLA | PECUARIA | INDUSTRIAL |
| <ul style="list-style-type: none"> Caña de azúcar Limón Caecao Pilano | <ul style="list-style-type: none"> Carne de bovino Mojarra Carpa Ostión Jaba | <ul style="list-style-type: none"> 1. Cementera 2. Parque Logístico Industrial Tabasco 3. Parque Industrial DETI Ingenio azucarero Extracción de Petróleo |



GENERAL

- ★ CAPITAL DEL ESTADO
- LÍMITE INTERNACIONAL
- - - LÍMITE ESTATAL
- 📍 LOCALIDADES MÁS POBLADAS
- ✈️ INFRAESTRUCTURA
- ✈️ AEROPUERTO INTERNACIONAL
- ✈️ Carlos Rovirosa Pérez
- 🏰 PUERTO DE ALTURA
- 1. De Frontera
- 2. Dos Bocas
- 3. Marina Chiltepec
- 🏰 OBSERVATORIO
- La Torre del Caballero

CULTURA

- 🏛️ MUSEO
- 1. De Antropología Carlos Pellicer Cámara
- Parque Museo la Venta
- Casa de los Azulejos
- Interactivo Papagayo
- 2. General Oregano
- 3. Piletas Omar Huerta Escalante
- 🏛️ SITIO ARQUEOLÓGICO
- 1. Moral - Reforma
- 2. Comalcalco
- 3. Frontera
- 4. La Venta
- 🏛️ SITIO HISTÓRICO
- 1. Casa de Tomás Garrido Canabal
- 2. Casa de Carlos Pellicer Cámara
- 3. Catedral del Señor de Tabasco
- 4. Santuario la Asunción de María

NATURALEZA

- 🌿 ÁREA NATURAL PROTEGIDA
- 🌊 HIDROGRAFÍA
- 🌊 Río perenne
- 🌊 Laguna
- 🏔️ PRINCIPAL ELEVACION
- 🏔️ Cerro
- 🌊 CASCADA
- 1. Reforma
- 2. Villa Luz
- 3. Agua Blanca
- 4. Cuevas de Coconá
- 🌿 FAUNA
- Mono araña
- Mono aullador
- Zarigüeya
- Ciguëña americana
- Nutria
- Pechitoque
- Manatí
- Ocelote
- Tucán
- Pelejagarto
- Pochochique
- Cocodrilo
- Tortuga hircotea
- Pijle
- Guacamaya

TURISMO

- 📷 PUNTO TURÍSTICO
- 1. Parque Tomás Garrido Canabal
- Fuente de los Niños Travésos
- Reloj Floral
- 2. Bañero Río Puyacatevigo
- 3. Centro de Interpretación de la Naturaleza Yumka
- Monumento a Tabasco
- 4. Píleo Pico de Oro
- 5. Paradi turístico Puerto Ceiba
- 6. Parque Tabasco Dora María
- 7. Monumento al Coronel Andrés Sánchez Magallanes
- 8. Monumento al Deportista
- 🎭 PUEBLO MÁGICO
- 🏊‍♀️ TURISMO DEPORTIVO
- 1. Ketchikan, campeón
- Cueva de las Serpientes, Ciegas, rapel, espeleísmo, tirolesa
- 2. Eco Parque Agua Salva, ecoturismo
- 3. El Paraíso, deportes de playa, campismo
- 4. Playa Miramar, deportes de playa, campismo

GUATEMALA

Tamaulipas

100°

98°



Capital: Ciudad Victoria
Extensión: 80 249.3 km², 4.1% del territorio nacional
Municipios: 43
Población: 3 527 735 habitantes, 2.8% del total del país

GENERAL

- ★ CAPITAL DEL ESTADO
- LÍMITE INTERNACIONAL
- LÍMITE ESTATAL
- 📍 LOCALIDADES MÁS POBLADAS

INFRAESTRUCTURA

- AEROPUERTO INTERNACIONAL**
1. Quetzalcóatl
 2. General Lucio Blanco
 3. General Servando Canales
 4. General Pedro José Méndez
 5. General Francisco Javier Mina

PUERTO DE ALTURA

1. De Altamira
2. Industrial Heroico Puerto de Tampico

CULTURA

- MUSEO**
1. De Historia Natural
 2. Trazos regionales
 3. Municipal de Camargo
 4. Histórico de Reynosa
 5. Del Agrarismo Mexicano - Casamata de Historia Regional
 6. Regional de Historia - Historia Natural - Tamux
 7. De Ciencia Centro Interpretativo Ecológico el Cielo
 8. Arqueológico Adela Piña
 9. Regional de Antropología e Historia de Aldama

SITIO ARQUEOLÓGICO

1. Viejo Padilla
2. Balcón de Montezuma
3. Los Janambres
4. Cuitzillo

SITIO HISTÓRICO

1. Parroquia de Nuestra Señora de Loreto
2. Escuela Primaria Apolonio Falcón y Guerra
3. Catedral del Sagrado Corazón de Jesús
4. Presidencia Municipal de Ciudad Victoria
5. Ex-Hacienda La Sautería
6. Casa Cross

NATURALEZA

- 🌿 ÁREA NATURAL PROTEGIDA

HIDROGRAFÍA

- 🌊 Laguna o Presa
- 🌊 Río perenne

PRINCIPAL ELEVACIÓN

- 🏔 Cerro

CENOTE

1. Poza Aldama
2. El Zacatón
3. Poza Verde

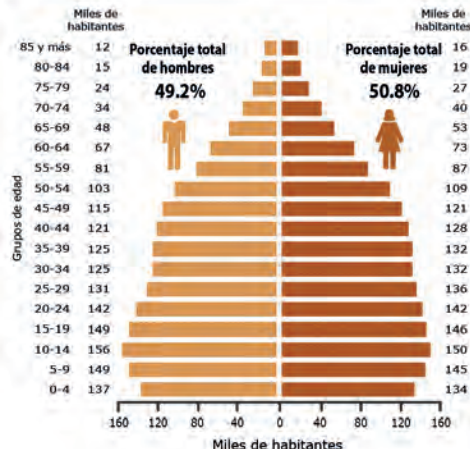
CAÑÓN

- 🏞 Cañón el Novillo

LOCALIDADES MÁS POBLADAS

1. Reynosa
2. Heroica Matamoros
3. Nuevo Laredo
4. Ciudad Victoria
5. Tampico
6. Ciudad Madero
7. Miramar
8. Ciudad Río Bravo
9. Altamira
10. Ciudad Mante

POBLACIÓN POR EDAD Y SEXO



ECOSISTEMA

- 🌳 Manglar
- 🌳 Bosque templado
- 🌳 Matorral
- 🌳 Selva seca

FAUNA

- 🐍 Vibora de cascabel
- 🐆 Jaguarundi
- 🐊 Cocodrilo
- 🐿 Zorrillo espalda blanca
- 🐭 Tuza
- 🦎 Lagartija cornuda texana
- 🐇 Venado cola blanca

TURISMO

- PUNTO TURÍSTICO**
1. Centro Cultural Tamaulipas - Parque Tamaulipas Siglo XXI
 2. Parque Paseo Méndez
 3. Laguna la Vega Escondida - Parque la Casa de la Naturaleza - Playa Miramar
 4. Parque Laguna de Champayán
 5. Parras de la Fuente
 6. Ex-Hacienda la Mesa
 7. Santuario Virgen del Contadero
 8. Santuario el Chorrillo
 9. Playa Barra del Tordo
 10. Playa Tesoro
 11. Playa de Tepehuajes
 12. Playa la Pesca
 13. Playa la Carbonera
 14. Playa Bagdad
 15. Playa el Mezquital

TURISMO DEPORTIVO

1. Presa Vicente Guerrero, pesca
2. Cabañas en Miquihuana, deporte terrestre
3. Parque Recreativo Ecológico Fray Andrés de Olmos, deporte terrestre

PUEBLO MÁGICO

ESTADOS UNIDOS DE AMÉRICA

NUEVO LEÓN

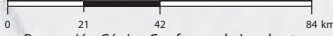
SAN LUIS POTOSÍ

VERACRUZ

GOLFO DE MÉXICO


ESCALA NUMÉRICA 1:2 100 000

ESCALA GRÁFICA



Proyección Cónica Conforme de Lambert

RANGOS DE ELEVACIÓN



26°

26°

24°

24°

22°

22°

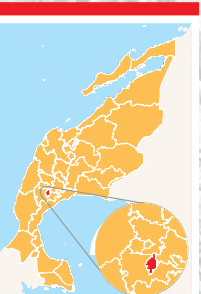
Tlaxcala

ESTADO DE MÉXICO

HIDALGO


PUEBLA

PUEBLA



Capital: Tlaxcala de Xicotlencatl
Extensión: 3 996.6 km², 0.2% del territorio nacional
Municipios: 60
Población: 1 342 977 habitantes, 1.1% del total del país

RANGOS DE ELEVACION

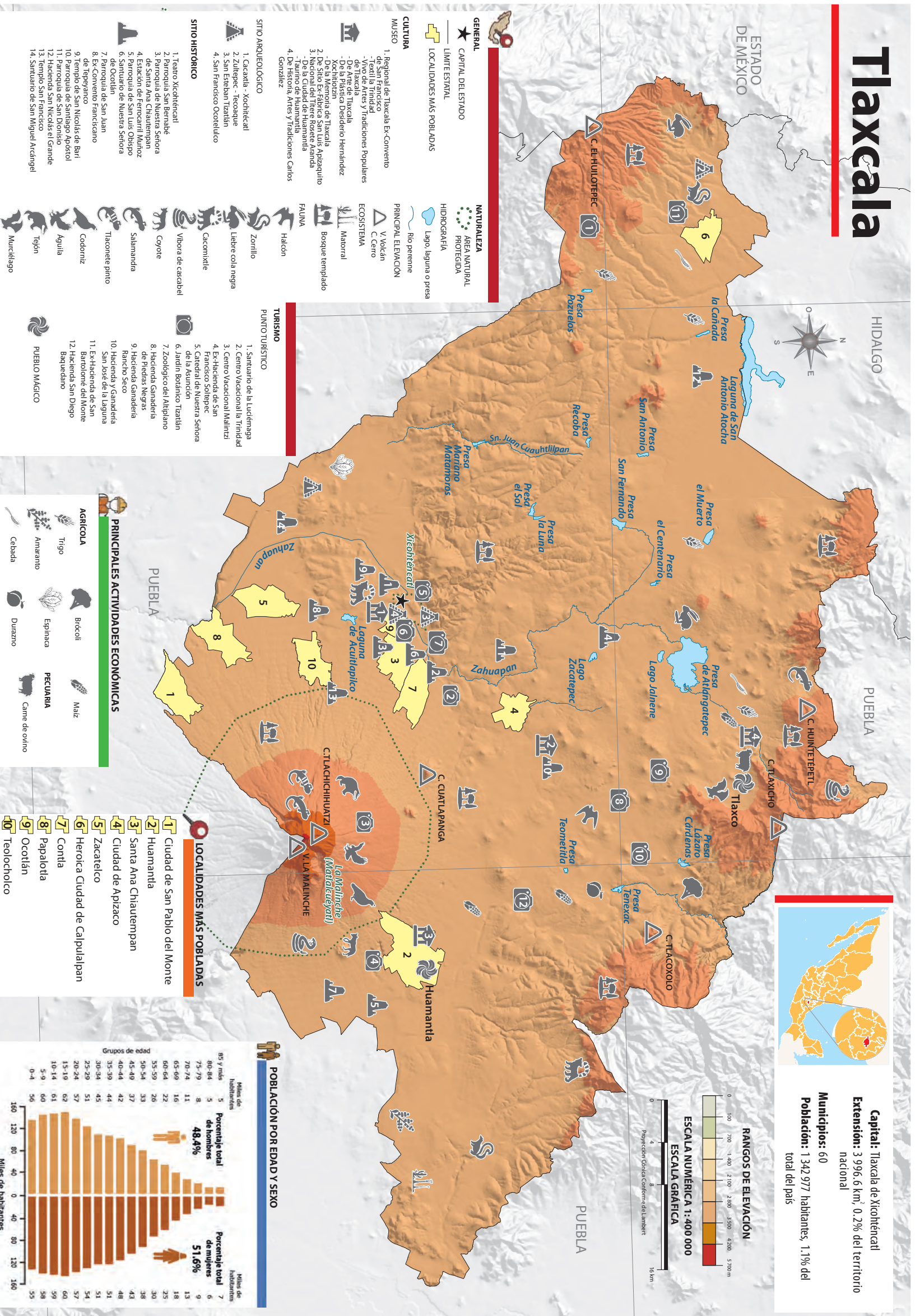


ESCALA NUMÉRICA 1: 400 000
ESCALA GRÁFICA



99°

98°



- GENERAL**
- ★ CAPITAL DEL ESTADO
 - LIMITE ESTADAL
 - 📍 LOCALIDADES MÁS POBLADAS

- NATURALEZA**
- 🌿 ÁREA NATURAL PROTEGIDA
 - 🌊 HIDROGRAFÍA
 - 🌊 Lago, laguna o presa
 - 🌊 Río perenne
 - 🌋 PRINCIPAL ELEVACION
 - 🌋 V. Volcán
 - 🌋 C. Cerro
 - 🌳 ECOSISTEMA
 - 🌳 Maorral
 - 🌳 Bosque templado

- CULTURA**
- MUSEO**
1. Regional de Tlaxcala Ex-Convento de San Francisco
 - Tuxtilla Trinidad
 - Vivo de Artes Y Tradiciones Populares de Tlaxcala
 - De Arte del Tlaxcala
 - De Historia Desiderio Hernández Xochitlan
 - De la Memoria de Tlaxcala
 - Nacional del Títere Rosete Aranda
 - De la Ciudad de Huamantla
 4. De Historia, Artes Y Tradiciones Carlos González

- SITIO ARQUEOLÓGICO**
1. Cacaxtla - Xochitlcatl
 2. Zultepec - Teocaque
 3. San Esteban Teatlán
 4. San Francisco Oxteulilco

- SITIO HISTÓRICO**
1. Teatro Xicotlencatl
 2. Parroquia San Bernabé
 3. Parroquia de Nuestra Señora de Santa Ana Chautempán
 4. Estación de Ferrocarril Muñoz
 5. Parroquia de San Luis Obispo
 6. Santuario de Nuestra Señora de Ocotlán
 7. Parroquia de San Juan
 8. Ex-Convento Franciscano de Tepayanco
 9. Templo de San Nicolás de Bari
 10. Parroquia de Santiago Apóstol
 11. Parroquia de San Dionisio
 12. Hacienda San Nicolás el Grande
 13. Templo San Francisco
 14. Santuario de San Miguel Arcángel

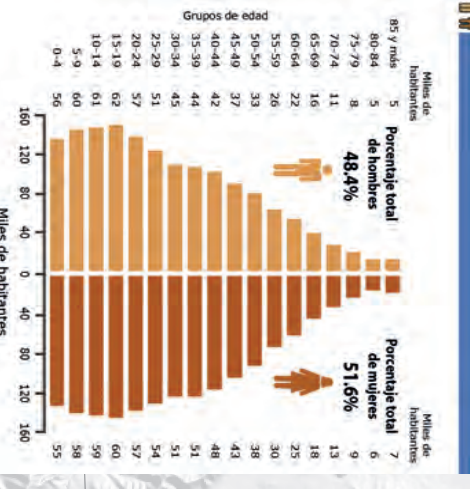
- FAUNA**
- 🦉 Halcón
 - 🐿 Zorillito
 - 🐾 Liebre cola negra
 - 🐸 Cacomixtle
 - 🐉 Vibora de cascabel
 - 🐾 Coyote
 - 🐾 Salamandra
 - 🐾 Tlacomete pinto
 - 🐾 Codorniz
 - 🐾 Aguililla
 - 🐾 Tejón
 - 🐾 Murciélago

- TURISMO**
- PUNTO TURÍSTICO**
1. Santuario de la Lucernaga
 2. Centro Vacacional La Trinidad
 3. Centro Vacacional Malintzi
 4. Ex-Hacienda de San Francisco Soltepec
 5. Catedral de Nuestra Señora de la Asunción
 6. Jardín Botánico Tzatlán
 7. Zoológico del Atlapilpan
 8. Hacienda Ganadería de Piedras Negras
 9. Hacienda Ganadería Rancho seco
 10. Hacienda y Ganadería San José de la Laguna
 11. Ex-Hacienda de San Bartolomé del Monte
 12. Hacienda San Diego Baquedano

- PRINCIPALES ACTIVIDADES ECONÓMICAS**
- AGRICOLA**
- 🌾 Trigo
 - 🌾 Amaranato
 - 🌾 Cebada
 - 🌾 Brócoli
 - 🌾 Espinaca
 - 🌾 Duzano
- PECUARIA**
- 🐄 Carne de ovino
 - 🌾 Maíz

- LOCALIDADES MÁS POBLADAS**
1. Ciudad de San Pablo del Monte
 2. Huamantla
 3. Santa Ana Chautempán
 4. Ciudad de Apizaco
 5. Zacatelco
 6. Heroica Ciudad de Calpulalpan
 7. Contla
 8. Papalotla
 9. Ocotlán
 10. Teolocholco

POBLACIÓN POR EDAD Y SEXO



19°

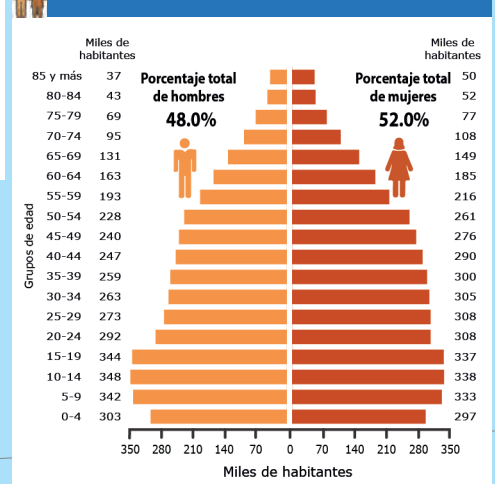
20°

Veracruz



Capital: Xalapa - Enríquez
Extensión: 71 823.5 km²
 3.7% del territorio nacional
Municipios: 212
Población: 8 062 579 habitantes,
 6.4% del total del país

POBLACIÓN POR EDAD Y SEXO

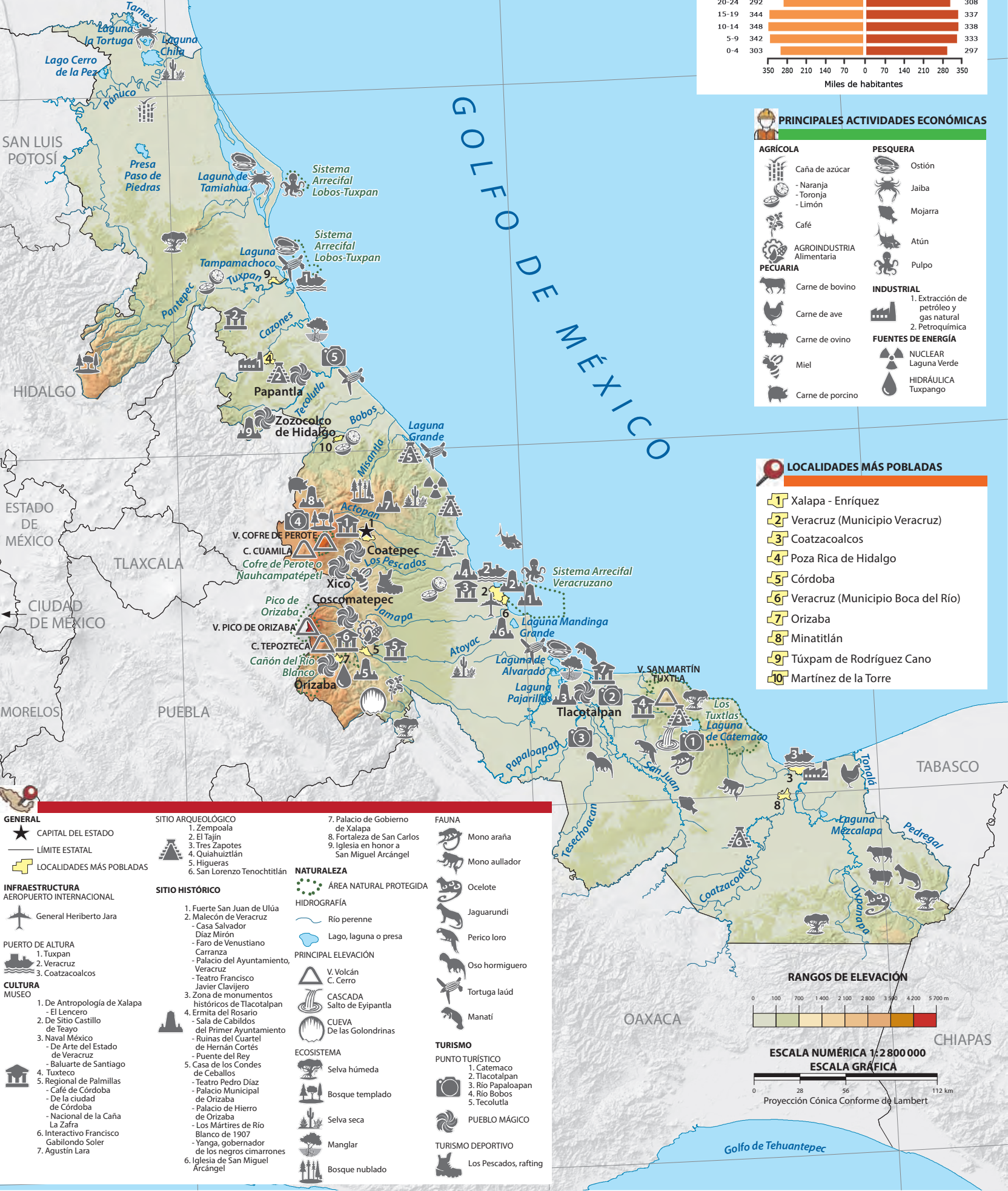
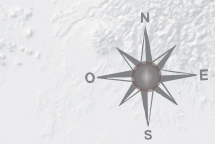


PRINCIPALES ACTIVIDADES ECONÓMICAS

AGRÍCOLA	PESQUERA
Caña de azúcar	Ostión
- Naranja	Jaiba
- Toronja	Mojarra
- Limón	Atún
Café	Pulpo
AGROINDUSTRIA Alimentaria	INDUSTRIAL
PECUARIA	1. Extracción de petróleo y gas natural
Carne de bovino	2. Petroquímica
Carne de ave	FUENTES DE ENERGÍA
Carne de ovino	NUCLEAR
Miel	Laguna Verde
Carne de porcino	HIDRÁULICA
	Tuxpango

LOCALIDADES MÁS POBLADAS

- Xalapa - Enríquez
- Veracruz (Municipio Veracruz)
- Coatzacoalcos
- Poza Rica de Hidalgo
- Córdoba
- Veracruz (Municipio Boca del Río)
- Orizaba
- Minatitlán
- Túxpam de Rodríguez Cano
- Martínez de la Torre



GENERAL
 ★ CAPITAL DEL ESTADO
 — LÍMITE ESTATAL
 📍 LOCALIDADES MÁS POBLADAS

INFRAESTRUCTURA
 ✈️ AEROPUERTO INTERNACIONAL
 General Heriberto Jara

PUERTO DE ALTURA
 1. Túxpam
 2. Veracruz
 3. Coatzacoalcos

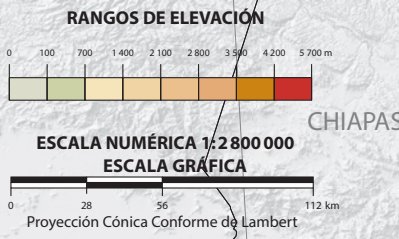
CULTURA
 🏛️ MUSEO
 1. De Antropología de Xalapa - El Lencero
 2. De Sitio Castillo de Teayo
 3. Naval México - De Arte del Estado de Veracruz - Baluarte de Santiago
 4. Tuxteco
 5. Regional de Palmillas - Café de Córdoba - De la ciudad de Córdoba - Nacional de la Caña La Zafra
 6. Interactivo Francisco Gabibondo Soler
 7. Agustín Lara

SITIO ARQUEOLÓGICO
 1. Zempoala
 2. El Tajín
 3. Tres Zapotes
 4. Quiahuitlán
 5. Higueras
 6. San Lorenzo Tenochtitlán

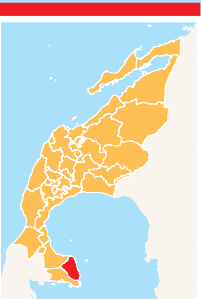
SITIO HISTÓRICO
 1. Fuerte San Juan de Ulúa
 2. Malecón de Veracruz - Casa Salvador Díaz Mirón - Faro de Venustiano Carranza - Palacio del Ayuntamiento, Veracruz - Teatro Francisco Javier Clavijero
 3. Zona de monumentos históricos de Tlacoatlán - Ermita del Rosario
 4. Ermita de Cabildos del Primer Ayuntamiento - Ruinas del Cuartel de Hernán Cortés - Puente del Rey
 5. Casa de los Condes de Ceballos - Teatro Pedro Díaz - Palacio Municipal de Orizaba - Palacio de Hierro de Orizaba - Los Mártires de Río Blanco de 1907 - Yanga, gobernador de los negros cimarrones
 6. Iglesia de San Miguel Arcángel

NATURALEZA
 🌿 ÁREA NATURAL PROTEGIDA
 🌊 HIDROGRAFÍA
 Río perenne
 Lago, laguna o presa
 🏔️ PRINCIPAL ELEVACIÓN
 V. Volcán C. Cerro
 🌊 CASCADA Salto de Ejiptantla
 🕒 CUEVA De las Golondrinas
 🌳 ECOSISTEMA
 Selva húmeda
 Bosque templado
 Selva seca
 Manglar
 Bosque nublado

FAUNA
 🕸️ Mono araña
 🐼 Mono aullador
 🐆 Ocelote
 🐆 Jaguarundi
 🦜 Perico loro
 🐻 Oso hormiguero
 🐢 Tortuga laúd
 🐬 Manatí
TURISMO
 📷 PUNTO TURÍSTICO
 1. Catemaco
 2. Tlacoatlán
 3. Río Papaloapan
 4. Río Bobos
 5. Tecolutla
 🌀 PUEBLO MÁGICO
 🎣 TURISMO DEPORTIVO
 Los Pescados, rafting



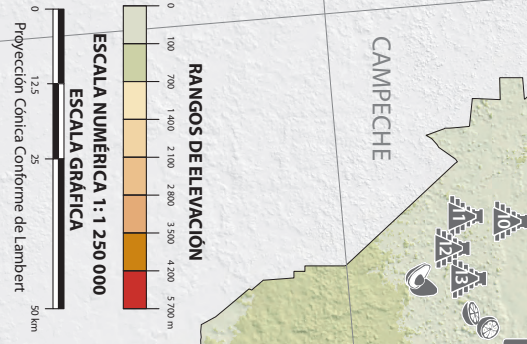
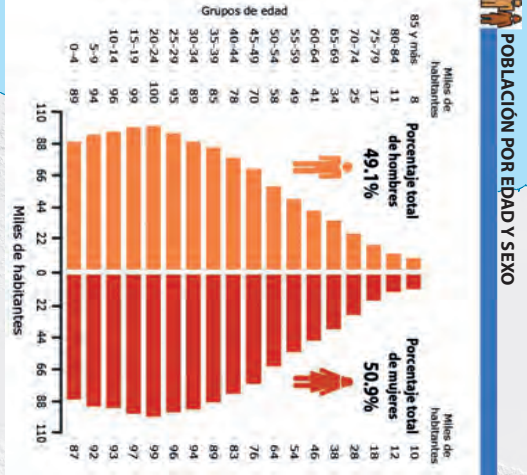
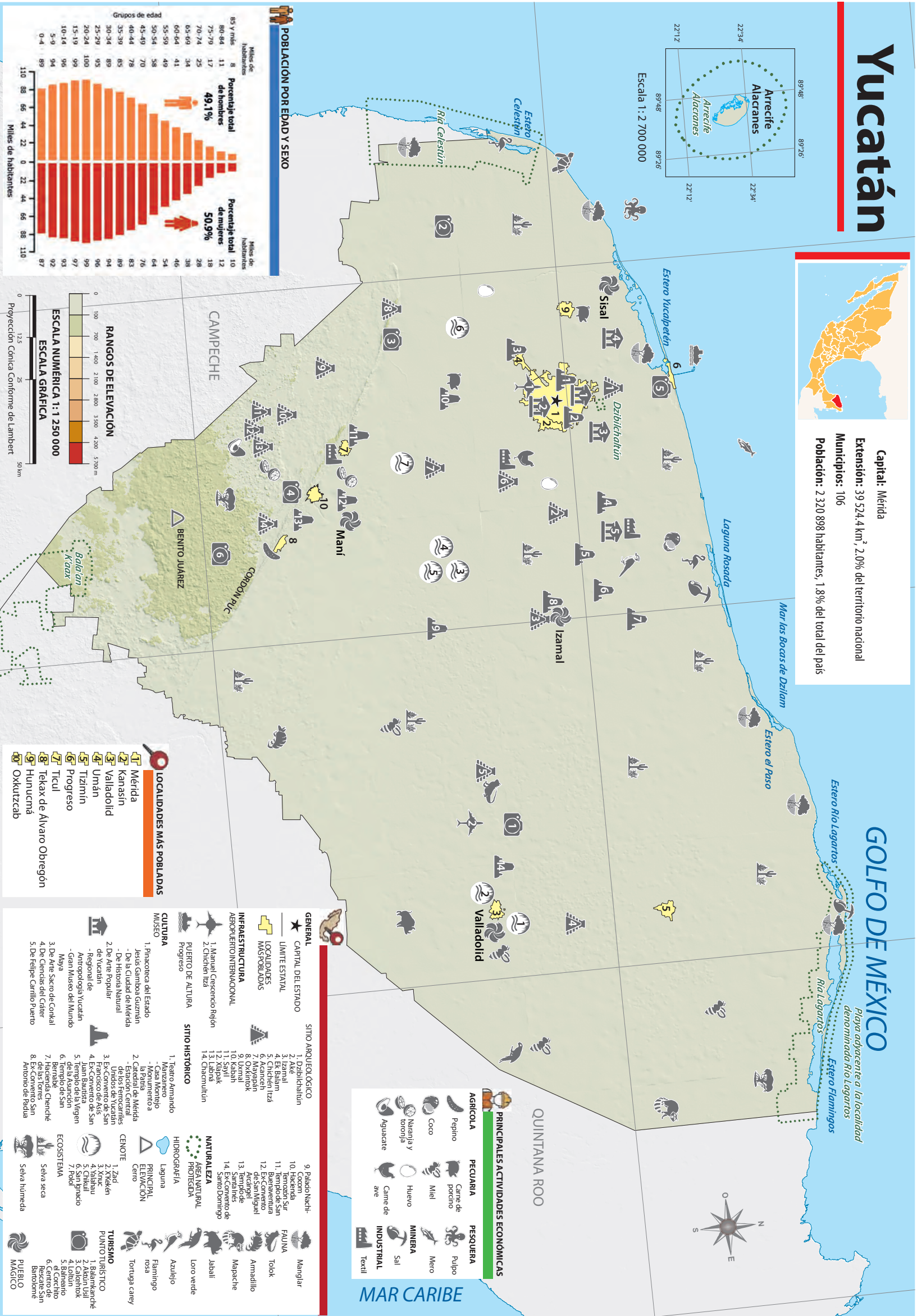
Yucatán



Capital: Mérida
Extensión: 39 524.4 km², 2.0% del territorio nacional
Municipios: 106
Población: 2 320 898 habitantes, 1.8% del total del país



Escala 1 : 2 700 000



- ### LOCALIDADES MÁS POBLADAS
- Mérida
 - Kanasín
 - Valladolid
 - Umán
 - Tizimin
 - Progreso
 - Ticul
 - Tekax de Alvaro Obregón
 - Hunucmá
 - Okutzcab

- ### PRINCIPALES ACTIVIDADES ECONÓMICAS
- | AGRICOLA | PECUARIA | PESQUERA | MINERA | INDUSTRIAL |
|-------------------|------------------|----------|--------|------------|
| Pepino | Carne de porcino | Pulpo | Sal | Textil |
| Coco | Miel | Mero | | |
| Naranja y toronja | Huevo | | | |
| Aguacate | Carne de ave | | | |
- ### GENERAL
- CAPITAL DEL ESTADO
 - LÍMITE ESTATAL
 - LOCALIDADES MÁS POBLADAS
 - INFRAESTRUCTURA
 - AEROPUERTO INTERNACIONAL
 - PUERTO DE ALTURA
 - SITIO ARQUEOLÓGICO
 - SITIO HISTÓRICO
 - CULTURA
 - MUSEO
 - ECOSISTEMA
 - FAUNA
 - PUERTO PÚBLICO
 - PUERTO MAGNICO
- ### GENERAL
- 1. Dzibilchaltun
 - 2. Chichén Itzá
 - 3. Uxmal
 - 4. Ek Balam
 - 5. Chichén Itzá
 - 6. Akumal
 - 7. Uxmal
 - 8. Uxmal
 - 9. Uxmal
 - 10. Kabah
 - 11. Sayil
 - 12. Xlapak
 - 13. Kabah
 - 14. Chucmilulín
- ### SITIO ARQUEOLÓGICO
- 1. Dzibilchaltun
 - 2. Akumal
 - 3. Uxmal
 - 4. Ek Balam
 - 5. Chichén Itzá
 - 6. Akumal
 - 7. Uxmal
 - 8. Uxmal
 - 9. Uxmal
 - 10. Kabah
 - 11. Sayil
 - 12. Xlapak
 - 13. Kabah
 - 14. Chucmilulín
- ### SITIO HISTÓRICO
- 1. Teatro Amando
 - 2. Casa Montejo
 - 3. Casa Montejo
 - 4. Catedral de Mérida
 - 5. Estación Central
 - 6. Estación Central
 - 7. Estación Central
 - 8. Estación Central
 - 9. Estación Central
 - 10. Estación Central
 - 11. Estación Central
 - 12. Estación Central
 - 13. Estación Central
 - 14. Estación Central
- ### CULTURA
- 1. Pinacoteca del Estado
 - 2. Museo de Mérida
 - 3. Museo de Mérida
 - 4. Museo de Mérida
 - 5. Museo de Mérida
 - 6. Museo de Mérida
 - 7. Museo de Mérida
 - 8. Museo de Mérida
 - 9. Museo de Mérida
 - 10. Museo de Mérida
 - 11. Museo de Mérida
 - 12. Museo de Mérida
 - 13. Museo de Mérida
 - 14. Museo de Mérida
- ### MUSEO
- 1. Pinacoteca del Estado
 - 2. Museo de Mérida
 - 3. Museo de Mérida
 - 4. Museo de Mérida
 - 5. Museo de Mérida
 - 6. Museo de Mérida
 - 7. Museo de Mérida
 - 8. Museo de Mérida
 - 9. Museo de Mérida
 - 10. Museo de Mérida
 - 11. Museo de Mérida
 - 12. Museo de Mérida
 - 13. Museo de Mérida
 - 14. Museo de Mérida
- ### ECOSISTEMA
- 1. Selva húmeda
 - 2. Selva húmeda
 - 3. Selva húmeda
 - 4. Selva húmeda
 - 5. Selva húmeda
 - 6. Selva húmeda
 - 7. Selva húmeda
 - 8. Selva húmeda
 - 9. Selva húmeda
 - 10. Selva húmeda
 - 11. Selva húmeda
 - 12. Selva húmeda
 - 13. Selva húmeda
 - 14. Selva húmeda
- ### FAUNA
- 1. Mangle
 - 2. Mangle
 - 3. Mangle
 - 4. Mangle
 - 5. Mangle
 - 6. Mangle
 - 7. Mangle
 - 8. Mangle
 - 9. Mangle
 - 10. Mangle
 - 11. Mangle
 - 12. Mangle
 - 13. Mangle
 - 14. Mangle
- ### PUERTO PÚBLICO
- 1. Puerto de Mérida
 - 2. Puerto de Mérida
 - 3. Puerto de Mérida
 - 4. Puerto de Mérida
 - 5. Puerto de Mérida
 - 6. Puerto de Mérida
 - 7. Puerto de Mérida
 - 8. Puerto de Mérida
 - 9. Puerto de Mérida
 - 10. Puerto de Mérida
 - 11. Puerto de Mérida
 - 12. Puerto de Mérida
 - 13. Puerto de Mérida
 - 14. Puerto de Mérida
- ### PUERTO MAGNICO
- 1. Puerto de Mérida
 - 2. Puerto de Mérida
 - 3. Puerto de Mérida
 - 4. Puerto de Mérida
 - 5. Puerto de Mérida
 - 6. Puerto de Mérida
 - 7. Puerto de Mérida
 - 8. Puerto de Mérida
 - 9. Puerto de Mérida
 - 10. Puerto de Mérida
 - 11. Puerto de Mérida
 - 12. Puerto de Mérida
 - 13. Puerto de Mérida
 - 14. Puerto de Mérida

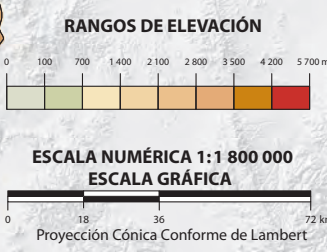
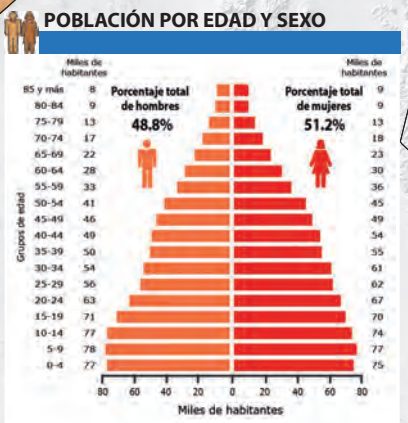
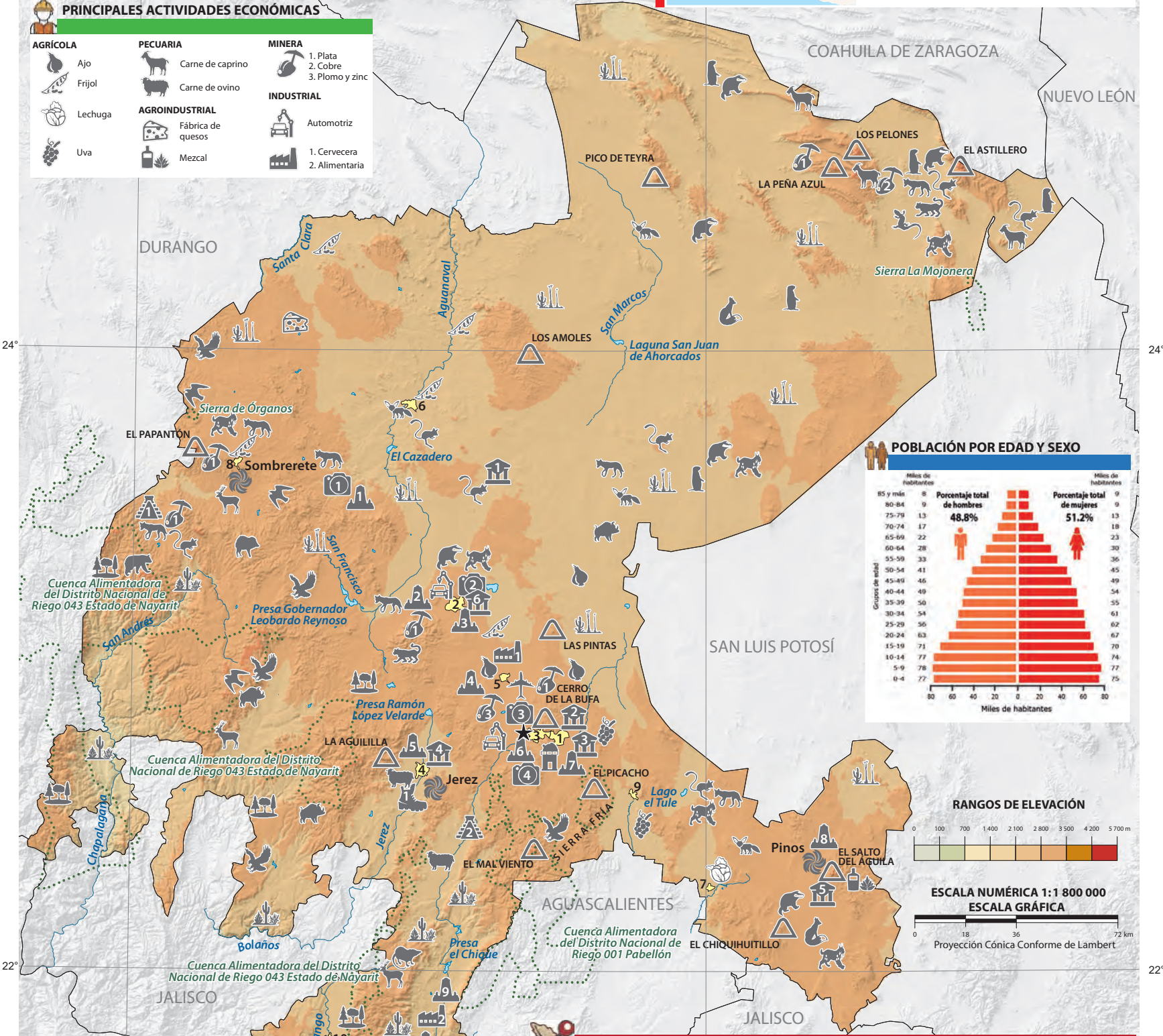
Zacatecas

Capital: Zacatecas
Extensión: 75 275.3 km², 3.8% del territorio nacional
Municipios: 58
Población: 1 622 138 habitantes, 1.3% del total del país



PRINCIPALES ACTIVIDADES ECONÓMICAS

AGRÍCOLA	PECUARIA	MINERA
Ajo	Carne de caprino	1. Plata
Frijol	Carne de ovino	2. Cobre
Lechuga		3. Plomo y zinc
Uva	AGROINDUSTRIAL	INDUSTRIAL
	Fábrica de quesos	Automotriz
	Mezcal	1. Cervecería
		2. Alimentaria



- LOCALIDADES MÁS POBLADAS**
1. Guadalupe
 2. Fresnillo
 3. Zacatecas
 4. Jerez de García Salinas
 5. Víctor Rosales
 6. Río Grande
 7. Loreto
 8. Sombrerete
 9. Ojocaliente
 10. Tlaltenango de Sánchez Román

GENERAL	SITIO HISTÓRICO	ECOSISTEMA
★ CAPITAL DEL ESTADO	1. Templo de San Sebastián Mártir	Bosque templado
— LÍMITE ESTATAL	2. Jardín Obelisco	Matorral
⊕ LOCALIDADES MÁS POBLADAS	3. Teatro José González Echeverría	Selva seca
INFRAESTRUCTURA	4. Estación de ferrocarril Calera	FAUNA
✈ AEROPUERTO INTERNACIONAL General Leobardo C. Ruiz	5. Teatro Hinojosa	Coyote
OBSERVATORIO Astronómico de Zacatecas	6. Casa de Moneda	Halcón mexicano
CULTURA	- Catedral de Zacatecas	Jabali
MUSEO	- Teatro Calderón Ortega	Lagartija de collar
1. Del Ferrocarril Cañitas de Felipe Pescador	- Mercado González Ortega	Lince
2. Toma de Zacatecas	- Acueducto del Cubo	Musaraña
- Francisco Goitia	7. Convento de Nuestra Señora de Guadalupe	Oso negro americano
- Centro Interactivo de Ciencias Ziz Zag	8. Hacienda de la Pendencia	Pecarí
- Manuel M. Ponce	9. Monumento a la Maestra María R. Murillo	Perrito de la pradera
- Zacatecano	10. Templo de Guatemala	
- Universitario de Ciencias		
- Rocas y Minerales Mina el Edén	NATURALEZA	
- Pedro Coronel	• Área natural protegida	
SITIO ARQUEOLÓGICO	• Río	
1. Altavista o Chalchihuites	• Laguna o presa	
2. La Quemada	PRINCIPAL ELEVACIÓN	
3. El Teúl	▲ Cerro	

Créditos iconográficos

pp. 8-9: cascada, México, © CSP_kamchatka/Fotosearch LBRF/Photo Stock; **p. 22:** (de arr. a ab.) *Coleonyx variegatus ssp. Utahensis*, fotografía de John Sullivan, bajo licencia CC BY-NC 4.0; tigrillo, Quintana Roo, México, © Carlos Javier Navarro Serment/Banco de imágenes Conabio; palma de Todos Santos, Valle de México, fotografía de Jorge Escutia, bajo licencia CC BY 4.0; rana de árbol plegada, fotografía de Mario Castañeda Sánchez, bajo licencia CC BY-NC 4.0; carpintero bellotero, Nuevo León, México, © Carlos Javier Navarro Serment/Banco de imágenes Conabio; paisaje de montaña sostenido por una mano, © Orla/ otosearch LBRF/Photo Stock; manglar, Tabasco, México, © Felipe Bonilla Aguilar/Banco de imágenes Conabio; barril de oro, fotografía de natu-relover99, bajo licencia CC BY-NC 4.0; ajolote de Xochimilco, Ciudad de México, © Raúl Iván Martínez Becerril/Banco de imágenes Conabio; ballena jorobada, Pixabay 3702685; ocelote, Freepng.es; quetzal mesoamericano, fotografía de Sean Blaney, bajo licencia CC BY-NC 4.0; berrendo, Baja California, México, © Alejandro Boneta/Banco de imágenes Conabio; vaquita marina, © Marco Antonio Pineda Maldonado/Banco de imágenes Conabio; mono araña, fotografía de pfaucher, bajo licencia CC BY-NC 4.0; zorra gris, fotografía de Tom, bajo licencia CC BY-NC-ND 2.0; águila real, fotografía de ungerlord, bajo licencia CC BY-NC 4.0; mariposa monarca, Freepng.es; oso negro, Nuevo León, México, © Carlos Javier Navarro Serment/Banco de imágenes Conabio; leopardo, Freepng.es; lobo mexicano, Pixabay 62894; maíz, Pixabay 43312; **pp. 24-25:** Casa de los azulejos, © Toño Labra/agefotostock/Photo Stock; **p. 33:** (de arr. ab. de izq. a der.) niños choles, fotografía de Raúl Barajas/Archivo iconográfico DGME-SEB-SEP; capacitación, INEA, en <https://bit.ly/2kcv2c6> (Consultado el 2 de septiembre de 2019); familia triqui, fotografía de Raúl Barajas/Archivo iconográfico DGME-SEB-SEP; alfabetización, Archivo General de la Nación; **p. 37:** (de arr. ab. de izq. a der.) niño con rinitis, © AURENT/PASCAL/BSIP/Photo Stock; niño con dolor de estómago, © Wavebreak Media/WavebreakMedia/Photo Stock; mujer con dolor, © SPL/Science Photo Library RF/Photo Stock; úlcera péptica, © CSP_allia/Fotosearch LBRF/Photo Stock; cuidado dental, © TIROT/BSIP/Photo Stock; revisión médica, Freepik 21279; revisión de oídos, nariz y garganta, © LA/COULOM.YVON/BSIP/Photo Stock; mujer con epiescleritis, © SCIENCE PHOTO LIBRARY/Science Photo Library/Photo Stock; niño asmático con su inhalador, © SPL/Science Photo Library/Photo Stock; alacrán, fotografía de Jay Keller, bajo licencia CC BY 4.0; niña con dolor de estómago, © Alexandra89/Fotosearch LBRF/Photo Stock; **p. 39:** (de arr. ab. de izq. a der.) célula cancerosa, KATERYNA KON/SPL/Science Photo Library RF/Photo Stock; toma de glucosa, Pixabay 777002; infarto de miocardio, © MARIE SCHMITT/BSIP/Photo Stock; doctora tomando muestras de sangre, © Andriy Popov/Panther Media/Photo Stock; servicios de emergencia, © Martin Schutt/dpa-Zentralbild/dpa Picture-Alliance/Photo Stock; violencia, Pixabay 316605; **p. 46-47:** Terminal Especializada de Contenedores I, Puerto de Manzanillo, Colima, SSA México, S.A. de C.V.; **p. 57:** (de izq. a der.) presa Rodrigo Gómez La Boca, Conagua; parque eólico, Pixabay 3704939; planta geotérmica Los Azufres, Michoacán, CFE; panel solar, Pixabay 2742302; vista aérea de la planta de energía nuclear Laguna Verde, Veracruz, © SCIENCE PHOTO LIBRARY/Science Photo Library/Photo Stock; motor de cogeneración del generador eléctrico, © Javier Larrea/agefotostock/Photo Stock; producción de biogas, frutos recolectados para generar bioenergía, fotografía de Juan Carlos Huayllapuma/CIFOR, bajo licencia CC BY-NC-ND 2.0; **pp. 70-71:** Banco Oriental Mexicano, exterior, © 81589, Secretaría de Cultura. INAH. Sinafo.FN.México; **p. 74:** *Mapa de los Estados Unidos de Méjico, según lo organizado y definido por las varias actas del congreso de dicha república y construido por las mejores autoridades*, 1828, White Gallaher y White, litografía, 79 × 110 cm, Colección Orozco y Berra, no. clasificador 1050-OyB-0-A, Mapoteca "Manuel Orozco y Berra" del Servicio de Información Agroalimentaria y Pesquera; **p. 75:** *Cartas histórico-geográficas mexicanas la invasión norteamericana*, 1846-1848, Lic. Victoriano Pimentel, litografía a color, 74 × 98 cm, Colección general, no. clasificador 7734 -CGE-7216-A, Mapoteca "Manuel Orozco y Berra" del Servicio de Información Agroalimentaria y Pesquera; **p. 79:** (de arr. ab. de izq. a der.) henequén, Secretaría de Fomento Turístico de Yucatán; encuestador, INEGI; *Codice Vergara*, p. 5, bajo licencias CC0; *Trajes mexicanos = trajes mexicanos = vestidos mexicanos*, 1869, C. Castro y J. Campillo, División de In-

vestigación General, Biblioteca Pública de Nueva York. Recuperado de <http://digitalcollections.nypl.org/items/510d47e2-16b7-a3d9-e040-e00a18064a99>; familia indígena, ca. 1910, Colima, México, © 465387, Secretaría de Cultura. INAH. Sinafo.FN.México; *México, vista a través del arco de la Catedral Metropolitana en la Ciudad de México*, ca. 1937-1969, Eugene V. Harris (1913-1978), Colección Edna Schaus Sorensen y Clarence W. Sorensen, Biblioteca de la American Geographical Society, Bibliotecas de la Universidad de Wisconsin-Milwaukee, ID digital sr013017; edificio, INEGI; encuestadora, INEGI; **pp. 80-81:** X. Carta Histórica y Arqueológica, en Antonio García Cubas (1832-1912). *Atlas Mexicano, Geográfico y Estadístico. Atlas Pintoresco é Histórico de los E. U. Mexicanos*, 31 cartas con sus correspondientes textos, publicado por Debray sucesores, México, 1885, Biblioteca del Congreso de Estados Unidos; **p. 90:** (de arr. ab. de izq. a der.) gallina, © Danylo Honchar/Dreamstime.com; mole poblano, © Carver Mostardi/agefotostock/Photo Stock; carne asada, © CSP_tacar/Fotosearch LBRF/Photo Stock; vaca y borrego, © Danylo Honchar/Dreamstime.com; chivo, Freepic.com; barbacoa, fotografía de Elton Rodriguez, bajo licencia CC BY-SA 3.0; machaca, © Zoonar/MYCHKO/ZOONAR GMBH LBRF/Photo Stock; cerdo, © Danylo Honchar/Dreamstime.com; lechón asado, © fanfo/Fotosearch LBRF/Photo Stock; pozole rojo, Michoacán, fotografía de Pablo Morales/Secretaría de Turismo de Michoacán; tacos de cochinita pibil, © Monteros, Hugo/FoodCollection; camarón, pescado y cangrejo, © Marina Vorontsova/Dreamstime.com; pescado con aceitunas y pimiento, © Brauner, Michael/ StockFood/Photo Stock; tacos de pescado, © Avalos Flores, Maricruz/ FoodCollection/Photo Stock; chapulín y gusano de maguey, © Artur Balytskyi/Dreamstime.com; tacos de chinicuiles, Hidalgo, México, © Iván Montes de Oca Cacheux/Banco de imágenes Conabio; tostadas de ceviche, © CSP_pklick360/Fotosearch LBRF/Photo Stock; taco de chapulines, © Shakzu/ Fotosearch LBRF/Photo Stock; maíz, Pixabay 3740970; chiles, Pixabay 2556873; frijol negro, Pixabay 799942; **p. 91:** (de arr. ab. de izq. a der.) alfarero modelando un jarrón, © valeniker/Fotosearch LBRF/Photo Stock; dispensador de cerámica, Guanajuato, cortesía Tekiti; plato de cerámica, Guanajuato, © William Perry/DanitaDelimont.com/Danita Delimont Agency/Photo Stock; calavera de barro negro, Oaxaca, Irene León Coxtinica, fotografía de Emmanuel Adamez Téllez/Archivo iconográfico DGME-SEB-SEP; tejedora de hamaca, Muyil, Quintana Roo, © Christian Dreckmann/Banco de imágenes Conabio; vestido de tela, Chiapas, © TONO BALAGUER/YAY Micro/Photo Stock; mono de lana, Chiapas; morral de telar, Santa María del Tule, Oaxaca, Irene León Coxtinica, fotografía de Emmanuel Adamez Téllez/Archivo iconográfico DGME-SEB-SEP; artesano, Tlaquepaque, Jalisco, PROMOTUR; máscara para Carnaval, San Pablo Tepetitla, Tlaxcala, © Adalberto Ríos Szalay/Banco de imágenes Conabio; lobo de madera, Felipe Carrillo Puerto, Quintana Roo; caja de Olinalá, Guerrero, Irene León Coxtinica, fotografía de Emmanuel Adamez Téllez/Archivo iconográfico DGME-SEB-SEP; artesano, © Guenter Fischer/imageBROKER/imageBROKER RF/Photo Stock; cartas de lotería en lámina, Oaxaca; corazones de lámina, Estado de México, Irene León Coxtinica, fotografía de Emmanuel Adamez Téllez/Archivo iconográfico DGME-SEB-SEP; farol de metal, Pixabay 3204675; artesano de joyería, © Ton Koene/agefotostock/Photo Stock; aretes de plata, caballero águila, chimalli, Taxco de Alarcón, Guerrero, Irene León Coxtinica, fotografía de Emmanuel Adamez Téllez/Archivo iconográfico DGME-SEB-SEP; artesano, Siltepec, Chiapas, © Alfredo Lara Espino/Banco de imágenes Conabio; bolsa de palma, Hidalgo; cestería, Creel, Chihuahua, Irene León Coxtinica, fotografía de Emmanuel Adamez Téllez/Archivo iconográfico DGME-SEB-SEP; artesana, Guerrero, © giovanni mereghetti/Marka/Photo Stock; piñata, © Memo Garcia VWPics/agefotostock/Photo Stock; amate y diablito, Guanajuato, Irene León Coxtinica, fotografía de Emmanuel Adamez Téllez/Archivo iconográfico DGME-SEB-SEP; peletero, Mazatlán, Sinaloa, © SuperStock/Super Stock/Photo Stock; silla de montar, © Ute Nast-Linke/Panther Media/Photo Stock; morralito, Coahuila, Irene León Coxtinica, fotografía de Emmanuel Adamez Téllez/Archivo iconográfico DGME-SEB-SEP; morral, Tamaulipas, fotografía de Emmanuel Adamez Téllez/Archivo iconográfico DGME-SEB-SEP; **pp. 92-93:** *Mapa de las artes populares de México*, 1929, Roberto Montenegro (1887-1968), biombo de seis paneles, óleo sobre lienzo, 200 × 50 × 2 cm, © 2019 Christie's Images Limited.

Atlas de México. Cuarto grado
se imprimió por encargo de la
Comisión Nacional de Libros de Texto Gratuitos,
en los talleres de
con domicilio en:

en el mes de de 2021
El tiraje fue de ejemplares.