

AGUASCALIENTES

TERRITORIO
5,615 km²
 0.3% del territorio nacional (2015)

DENSIDAD
233.7 hab./km²
 5º lugar nacional (2015)

POBLACIÓN ACTUAL
1,312,544 hab.
 1.1% del total nacional (2015)


POBLACIÓN 2030
1,507,807 hab.
 proyecciones (2015)

FAUNA SILVESTRE (2015)

666
 ESPECIES

32º
 LUGAR
 NACIONAL

CONDICIONES SOCIALES (2015)

**VIVIENDAS
 CON ACCESO A
 AGUA ENTUBADA**
 **93.7%**

TIPOS DE VEGETACIÓN (2014)

**MATORRAL
 XERÓFILO**

6.52%

**GRADO DE
 MARGINACIÓN**
 **BAJO**

**BOSQUE
 TEMPLADO**

17.54%

**HOGARES
 CON JEFATURA
 FEMENINA**
 **26.17%**

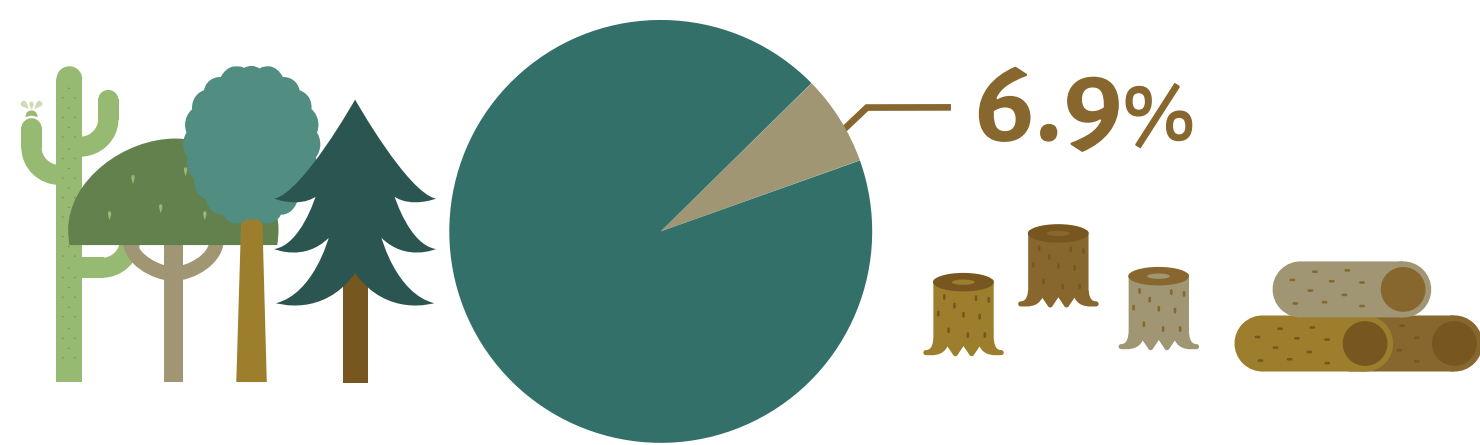
6.08%

SELVA SECA

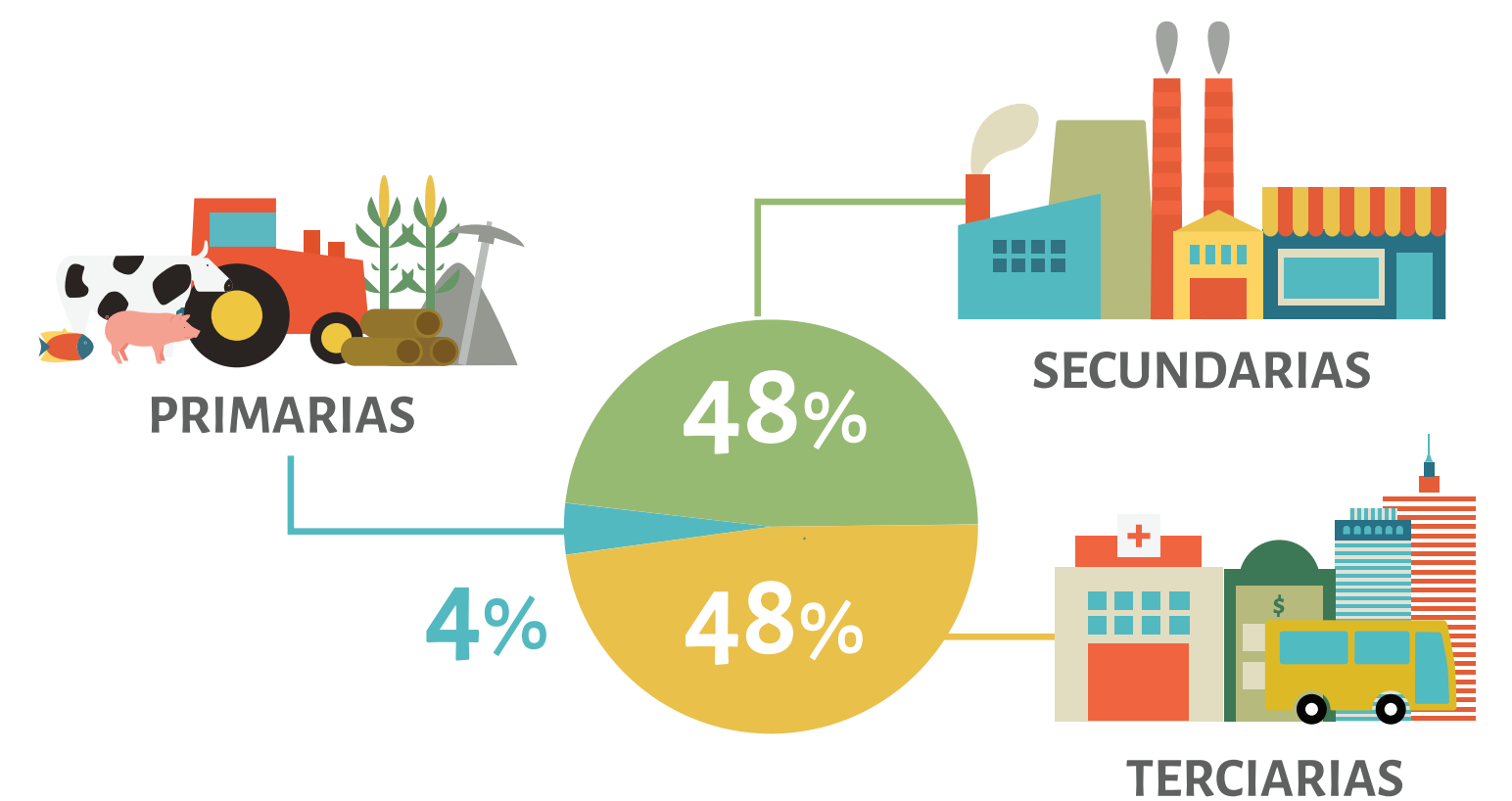
16.49%

PASTIZAL

CAMBIOS DE LA COBERTURA VEGETAL 1980 - 2014



ACTIVIDADES ECONÓMICAS 2014



PROYECCIONES DE ESCENARIOS DE CAMBIO CLIMÁTICO AL 2030 *

**TEMPERATURA
 PROMEDIO
 ANUAL ACTUAL**
17.1º

INCREMENTO DE TEMPERATURA ENTRE

1.7º

Y

2.0º

**PRECIPITACIÓN
 ACUMULADA
 PROMEDIO ANUAL
 ACTUAL**
545 mm

CAMBIOS EN LA PRECIPITACIÓN ENTRE

-18%

Y **6%**

* Escenarios: RCP 8.5
 Modelos: HADGEM2-ES, MPI-ESM-LR, GFDL-CM3

