

Tercer grado

Yucatán

La entidad donde vivo



Nuevas actividades económicas: cambios en los paisajes y en la vida cotidiana de mi entidad

Describirás las transformaciones en el paisaje y en la vida cotidiana con la incorporación de nuevas actividades económicas.



COMENZAMOS KO'ONE'EXKÁAJBAL

Zamná encontró este texto.

Según fray Alonso Ponce, en 1588, en Mérida había 300 españoles, “de los cuales unos eran encomenderos que tenían pueblos de indios en encomienda, otros mercaderes y tratantes, otros eran oficiales y otros ciudadanos que [vivían] de sus haciendas, que son estancias de vacas y yeguas, con algunas de cabras y ovejas [...]”.

Tomado y adaptado de Manuela Cristina García Bernal, *Desarrollo agrario en el Yucatán colonial. Repercusiones económicas y sociales*, México, Universidad Autónoma de Yucatán, 2006, p. 20.

Recordó que su maestra les había dicho que a partir de la época del Virreinato la vida de los mayas había cambiado mucho. Dedujo que la ganadería, por ejemplo, debería ser una de estas nuevas actividades que cambiaron el paisaje y la vida de la población. ¿Estás de acuerdo con Zamná? ¿Cuáles crees que fueron las actividades que surgieron durante el periodo virreinal? ¿Crees que éstas modificaron el paisaje? Coméntalo con tus compañeros.



Representación de la actividad agrícola en los primeros años del Virreinato.



APRENDEMOS KANBALNAKO'ON

Un paisaje nuevo

Durante el Virreinato, en Yucatán, como en todo el país, se puso en práctica el sistema de encomienda mediante el cual las autoridades españolas se adueñaban y entregaban (a modo de esclavos) un determinado grupo de indígenas a un español (encomendero). Los indígenas estaban obligados a trabajar las tierras y a entregar al encomendero un **tributo** de lo que producían. A cambio, recibían protección y evangelización.

Trapiche: molino para extraer frutos de la tierra: caña de azúcar o aceituna.

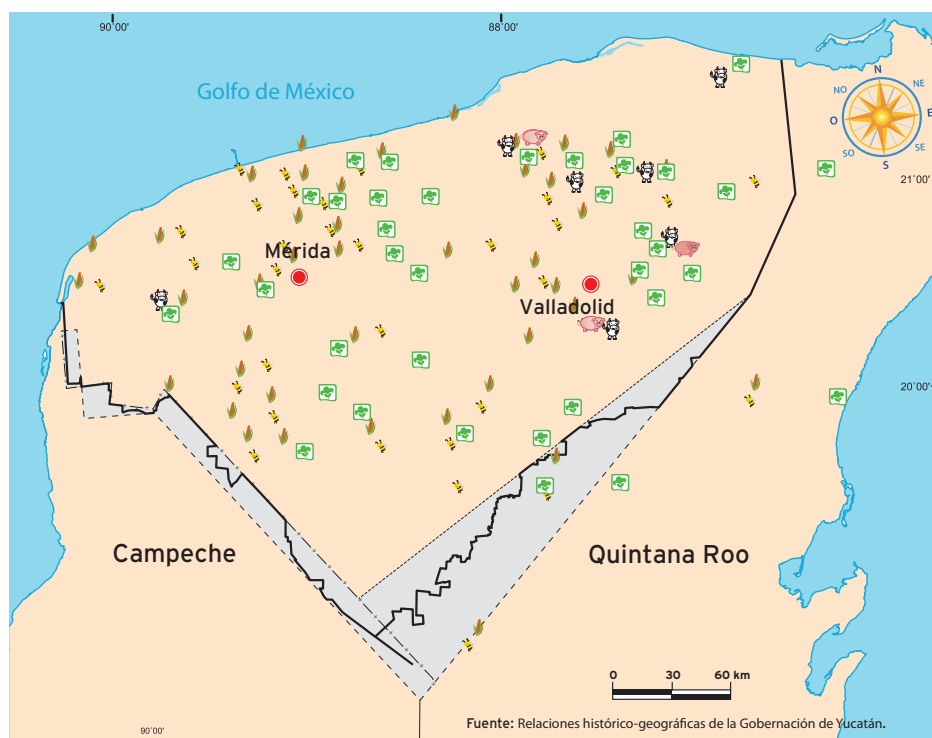
Tributo: bienes que debían pagar los indígenas al encomendero.



Identifico y represento








1. Observen el mapa y contesten.

Actividades económicas en la península yucateca durante el Virreinato



Simbología

Producción local, comercio interno y externo de las provincias de Mérida y Valladolid

-  Ciudades
-  Maíz
-  Ganado vacuno
-  Ganado porcino
-  Miel
-  Mantas de algodón, algodón
-  Límite estatal actual

TIC

Para saber más sobre la época virreinal en Yucatán, te recomendamos consultar: http://www.mayas.uady.mx/historia/index_02.html.

- ¿Qué actividades económicas se realizaban antes de la Conquista?
 - ¿Cuáles eran las principales actividades económicas durante el Virreinato?
 - ¿Cómo creen que influyeron en el paisaje?
2. Ubiquen su municipio en el mapa y contesten.
- ¿Qué actividad o actividades económicas se realizaban en ese territorio durante el Virreinato?, ¿se siguen realizando?

Gracias a la encomienda los españoles se enriquecieron, pues obtuvieron fácilmente tierras, mano de obra y alimentos en abundancia. Los indígenas realizaban actividades como campesinos, albañiles y empleados domésticos.

En un principio, el desarrollo de la actividad ganadera, la introducción de nuevos cultivos como la caña de azúcar, aunado al beneficio del añil, contribuyeron a cambiar el paisaje y la vida cotidiana de los habitantes de nuestro actual territorio.

Consulta en...

Antonio Rubial García, *México durante el Virreinato*, México, SEP-Santillana, 2003 (Libros del Rincón).



Investigo y represento

1. Revisen diferentes fuentes de información y representen cómo eran las actividades económicas durante el Virreinato.
2. Identifiquen qué tanto cambiaron con respecto a la época prehispánica.
3. Completen las fichas e ilustren su información.


Agricultura

Cultivos (qué se cultivaba): maíz, algodón, henequén, frijol, chile.

Características (cómo se realizaba la actividad, qué herramientas utilizaban, cómo se organizaban, etcétera).

Transformaciones del paisaje originadas por la actividad ganadera.

Se ocuparon más terrenos para cultivo, transformando la vegetación original.




Ganadería

Ganado (de qué tipo): cabras, ovejas.

Características (cómo se realizaba la actividad y en qué lugares).

Transformaciones del paisaje.

Se ocupaban terrenos muy extensos para el pastoreo.




Comercio

Comercio (de qué tipo).

Características (cómo se realizaba la actividad y en dónde).

Transformaciones del paisaje originadas por esta actividad.

Se tuvo que adaptar la costa para establecer el puerto de Sisal.



Estancia: finca destinada a la ganadería.



El ganado que se concentraba en las estancias causaba malestares entre los indígenas, pues muchas veces invadía y destruía sus milpas.

Durante el Virreinato se consideró que el suelo y clima de Yucatán no eran propicios para el cultivo del trigo, principal producto de consumo de los españoles. En su lugar, los indígenas aumentaron la producción de maíz y continuaron con los cultivos tradicionales. La orden religiosa de los franciscanos, por ejemplo, cultivó frutas y hortalizas en los huertos de sus monasterios. Posteriormente, se difundió en las **estancias** o haciendas el cultivo de especias como la albahaca y la ruda. También se sembraron plátanos, naranjos de frutos agrios con los que acompañaban distintos platillos, árboles de ciruelo y la planta llamada flor de mayo.

Mediante el sistema de tributo, los indígenas entregaban buena parte de su cosecha, cera y tejidos de manta (algodón) a los encomenderos, quienes obtenían grandes ganancias por la venta de dichos productos.

Algunos encomenderos y comerciantes tuvieron el dinero suficiente para comprar ganado y formar estancias. Hacia el año 1700, algunas de ellas crecieron y se convirtieron en haciendas. Se especializaron en la producción ganadera, además de producir maíz, miel y henequén.

Muchos indígenas abandonaron sus comunidades y se fueron a vivir a las estancias y haciendas donde trabajaban por un salario.



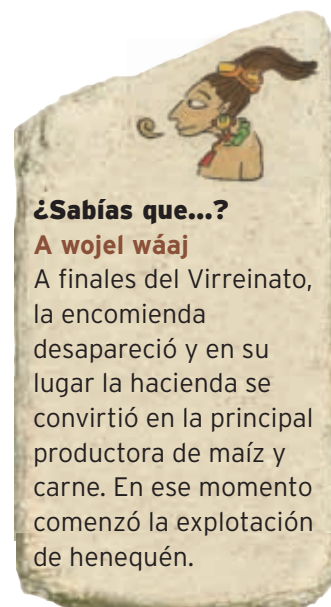
Sintetizo y aplico

Completen el esquema.

Cambios en el paisaje en Yucatán

Causados por:

Nuevas actividades económicas como la _____.
Estos cambios fueron:



¿Sabías que...?

A wojel wáaj

A finales del Virreinato, la encomienda desapareció y en su lugar la hacienda se convirtió en la principal productora de maíz y carne. En ese momento comenzó la explotación de henequén.

La introducción de nuevas especies animales como _____, _____ y _____.

La aparición de estancias y _____, que significó la construcción de _____, almacenes y _____.

La disminución de _____ y tierras de los indígenas.

Poco a poco, las estancias y las haciendas se extendieron y ocuparon las tierras de los indígenas. Fue así como el paisaje cambió. Donde antes había montes y sembradíos, se construyeron casas para el hacendado, y almacenes y corrales para los trabajadores. Se cortaron árboles con la finalidad de abrir terrenos para la ganadería.



Comparo y sintetizo

Realicen lo siguiente en su cuaderno.

- Describan cómo era la vida de los indígenas antes y después de la Conquista.
- Anoten los cambios más sobresalientes en el entorno en esta época.



La hacienda de Itzincab se fundó durante el Virreinato.