


# Chiapas

La entidad donde vivo

Tercer grado



# 1. ¿Quiénes fueron los primeros habitantes de mi entidad?

De 9 000 a 4 500 años antes de nuestra era, los primeros pobladores que se dedicaban a la cacería, pesca y recolección de frutas dejaron testimonio de su paso en Chiapas. Usaban puntas de piedras labradas, bolsas tejidas, lazos, objetos de fibra vegetal, chutas de piedra como antecesor del metate; eran tiempos cercanos al descubrimiento de la agricultura. Así lo demuestran hallazgos en los glifos de Santa Martha y Sima de las Cotorras en Ocozocoautla; Chantuto en el Soconusco, Teopisca y Amatenango.

En este tema identificarás a los primeros habitantes y culturas prehispánicas de tu entidad; localizarás lugares donde se establecieron grupos prehispánicos e identificarás sus características.

Esos mismos pobladores dejaron plasmadas en las paredes de las cuevas las imágenes de los animales que cazaban, de los frutos que recolectaban y de las personas que consideraban más importantes. Esos dibujos se conocen como pinturas **rupestres**.



**Glosario**  
**Rupestre.** Que está hecho sobre las rocas.

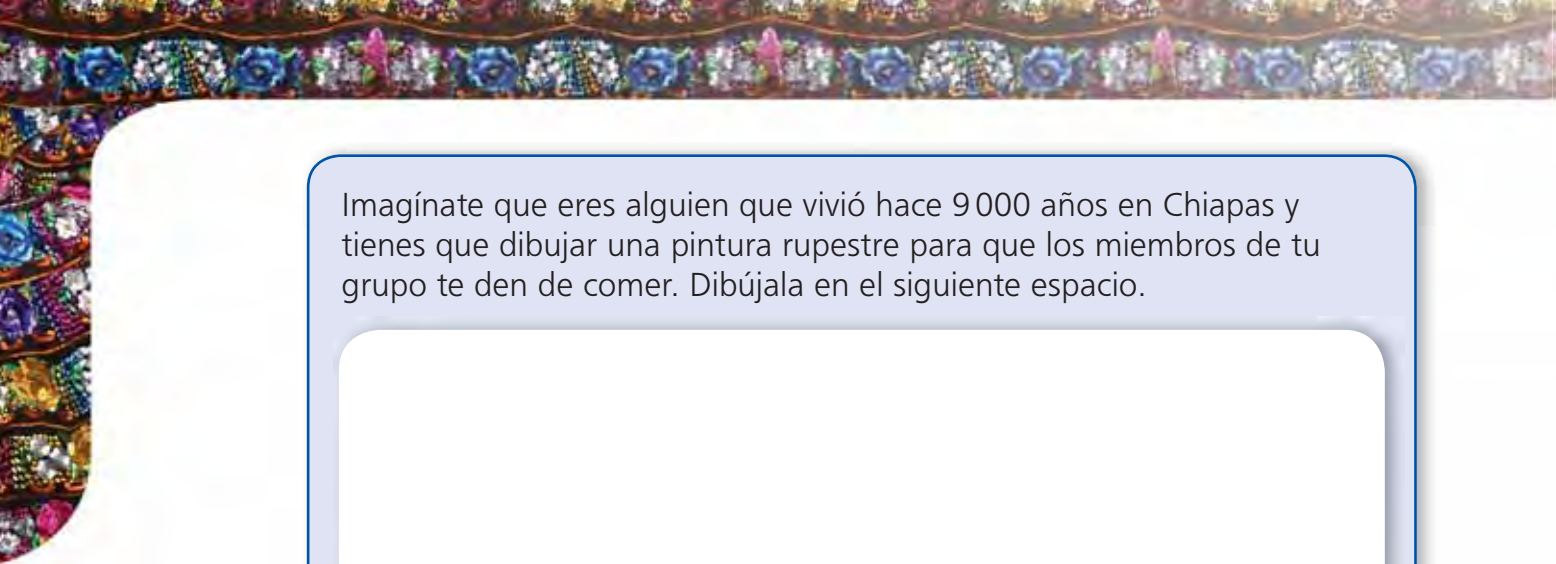


Pinturas rupestres ubicadas en Sima de las Cotorras, Ocozocoautla, Chiapas.


Los primeros pobladores de Chiapas dejaron plasmados algunos aspectos de su vida cotidiana en pinturas rupestres.

## 1. ¿Quiénes fueron los primeros habitantes de mi entidad?





Imagínate que eres alguien que vivió hace 9 000 años en Chiapas y tienes que dibujar una pintura rupestre para que los miembros de tu grupo te den de comer. Dibújala en el siguiente espacio.



Explica por qué escogiste la imagen que dibujaste.

---



---

36



Como observaste en el bloque I, el territorio chiapaneco tiene gran variedad de relieves que van desde la llanura costera hasta las montañas altas, la selva y la depresión, además de otros, lo cual ha dificultado los vínculos y la comunicación entre los diversos grupos que han habitado la entidad. Para comprender mejor la evolución histórica de las civilizaciones prehispánicas, se ha dividido su estudio en tres periodos: preclásico, clásico y posclásico.

Ubicación de los lugares que habitaron los primeros pobladores de Chiapas.



Fuente: Inegi.

Durante el preclásico, entre los años 1850 a 1350 **a. C.**, en el Soconusco se desarrolló la cultura Mokaya, cuyo nombre significa gente de maíz. Estaba conformada por hombres primitivos que al descubrir la agricultura y cultivar el maíz tuvieron la necesidad de cuidar los sembradíos. De esa manera surgieron los primeros poblamientos en toda Mesoamérica. Eran personas seminómadas y sedentarias que conocían y utilizaban el fuego, elaboraban cerámica, cultivaban maíz y domesticaban animales.

Surgieron las primeras aldeas con un jefe o **cacique**, y se manifestaron las primeras desigualdades sociales. Formaban pequeños caseríos rudimentarios y en el centro estaba la casa más grande, donde vivía el cacique.

Los vestigios de la cultura Mokaya se localizan en Chiapas, en la cuenca del río Coatán, en lo que actualmente es el municipio de Tapachula. Se dice que son preolmecas porque dieron origen a la gran cultura olmeca, llamada también cultura madre, ya que de ella surgieron las culturas zapoteca, mexica, teotihuacana y maya, entre otras.

En el mapa puedes observar que Mesoamérica se extendía desde el actual territorio de Sinaloa hasta el de Costa Rica, en América Central, e incluía los actuales territorios del Valle de México, Veracruz, Oaxaca, Tabasco, Yucatán, Campeche, Quintana Roo y Chiapas.

Como puedes observar en el mapa de la página siguiente, la antigua cultura maya se estableció en lugares estratégicos para el comercio, como en las Montañas de Oriente: Yaxchilán, Bonampak, Chinkultic, Tenam Puente, Toniná y Palenque. Esta cultura alcanzó su mayor florecimiento entre los años 600 y 1200 **d. C.**

La población era agricultora, vivía en aldeas hechas de lodo, palos y paja. Cada ciudad maya era un señorío y funcionaba como un Estado independiente con organización propia.

## Glosario

**a. C.** Antes de Cristo.

**d. C.** Después de Cristo.

**Cacique.** Nombre que dieron los españoles a la autoridad de los pueblos indígenas.



Extensión de Mesoamérica.





Tumba del rey Pakal, en el Templo de las Inscripciones, ubicado en la ciudad maya de Palenque.

## Glosario

**Estela.** Monumento de piedra de una sola pieza, con inscripciones y, a veces, esculpida.

El gran señor era el sacerdote principal y jefe de los ejércitos; hacían sacrificios humanos pidiendo a los dioses buenas cosechas y prosperidad para todos. El gobernante pertenecía a una familia real proveniente de una dinastía hereditaria.

Las **estelas** y los monumentos esculpidos en piedra tenían como tema la historia de cada ciudad o la biografía del gran señor. La gente del pueblo cultivaba milpas; otros eran cazadores, artesanos, pescadores, comerciantes; estos últimos gozaban de los privilegios de la nobleza indígena.

Por causas aún no definidas, esta cultura milenaria llegó a su fin con el abandono de las ciudades-estado; quizá una peste o rebeliones por disputas de poder provocaron la migración hacia la península de Yucatán, principalmente de la nobleza teocrática; el pueblo, formado por milperos y esclavos, migró hacia las Montañas de Oriente, Montañas del Norte y al Bloque Central de Chiapas, donde formaron pueblos originarios llamados: tzeltales, tzotziles, canjobales, tojolabales, choles, lacandones, cabiles y coxohes, a los que por ser descendientes de los mayas se les llama mayenses. De origen distinto son los mixe-zoques y los chiapa, a quienes se les atribuye origen sudamericano.

Los chiapa se asentaron en los territorios que conforman los actuales municipios de Chiapa de Corzo, Acala, Suchiapa, Chiapilla, Osumacinta, Villaflores y Villa Corzo; su capital fue Chiapan, donde está la actual ciudad de Chiapa de Corzo.

Principales ciudades mayas del periodo clásico en Chiapas.



Fuente: Inegi.

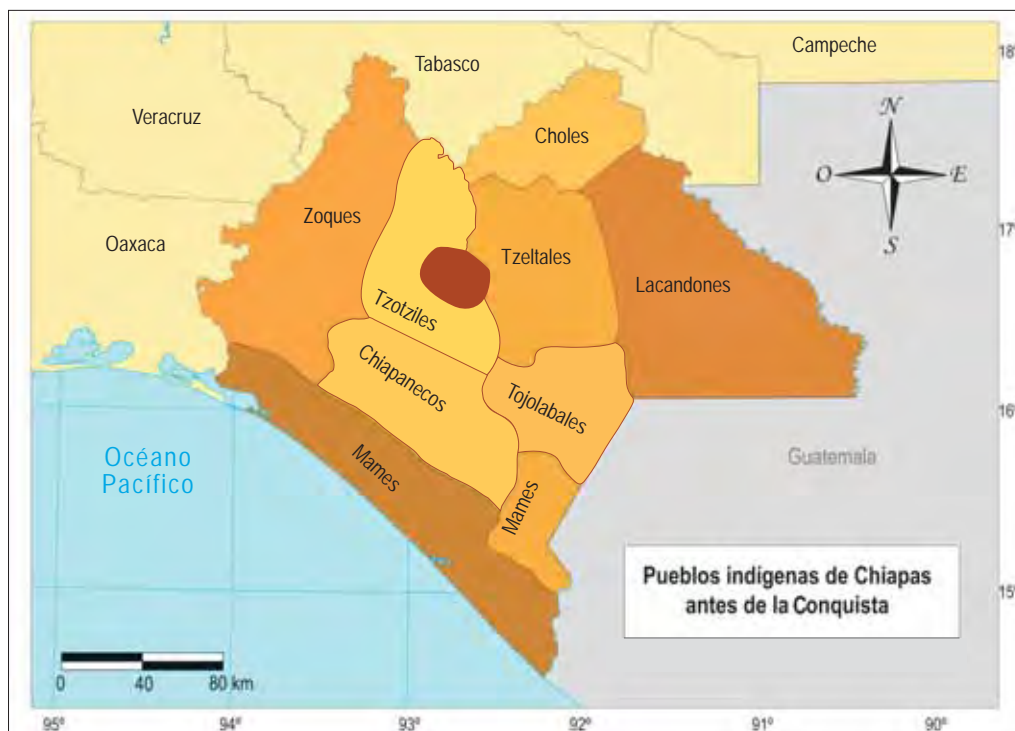


En el siglo xi los toltecas invadieron Chiapas y, tras ocupar el territorio, se mezclaron con los pueblos locales e integraron rasgos culturales e idioma de estos pueblos a su propia cultura.

A finales del siglo xv los mexicas conquistaron partes importantes del territorio chiapaneco; ése fue el mosaico de pueblos que encontraron los españoles a su llegada. Los zoques, tzeltales y tzotziles fueron tributarios de los chiapanecos, mientras que los mames lo fueron de los mexicas; por su parte, los tojolabales, lacandones y choles no le tributaban a otros pueblos o culturas.

Línea del tiempo. Escribe en cada periodo el nombre de los pueblos o civilizaciones que vivieron en Chiapas. Puedes ilustrar los cuadros con dibujos representativos sobre cada pueblo.

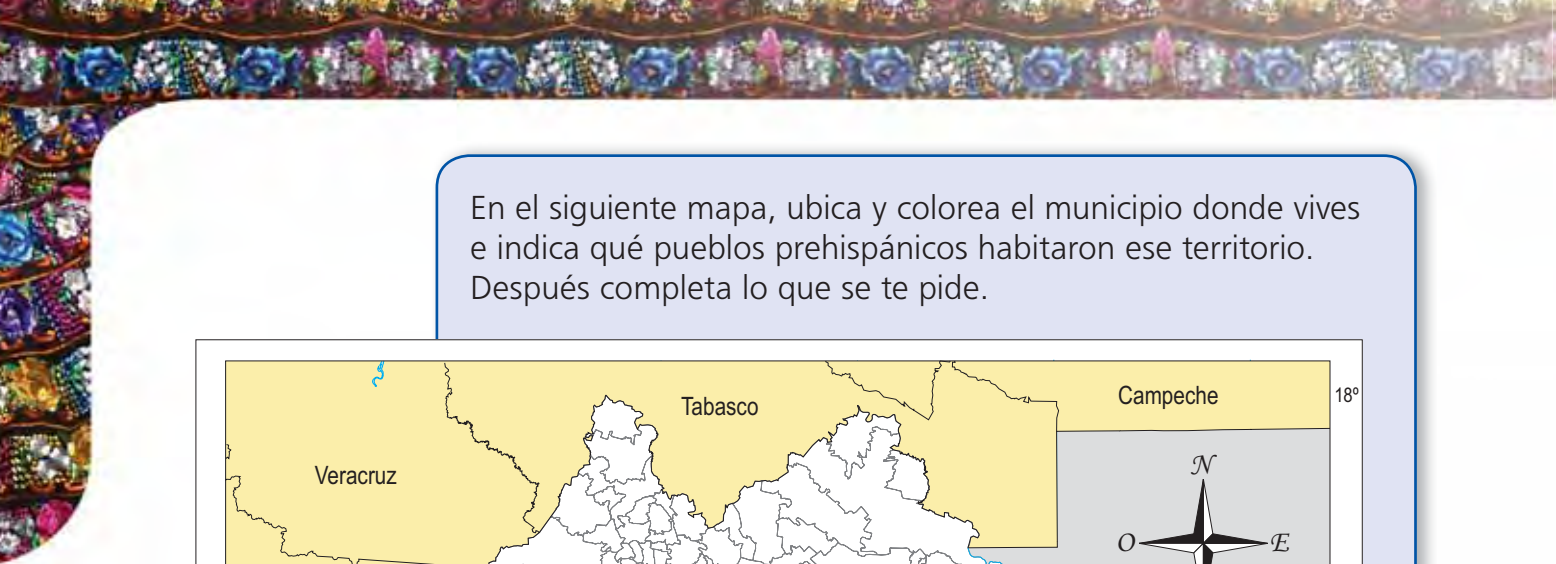
9000 a 2500 a. C.	2500 a. C. a 200 d. C.	200 a 900 d. C.	900 a 1521 d. C.



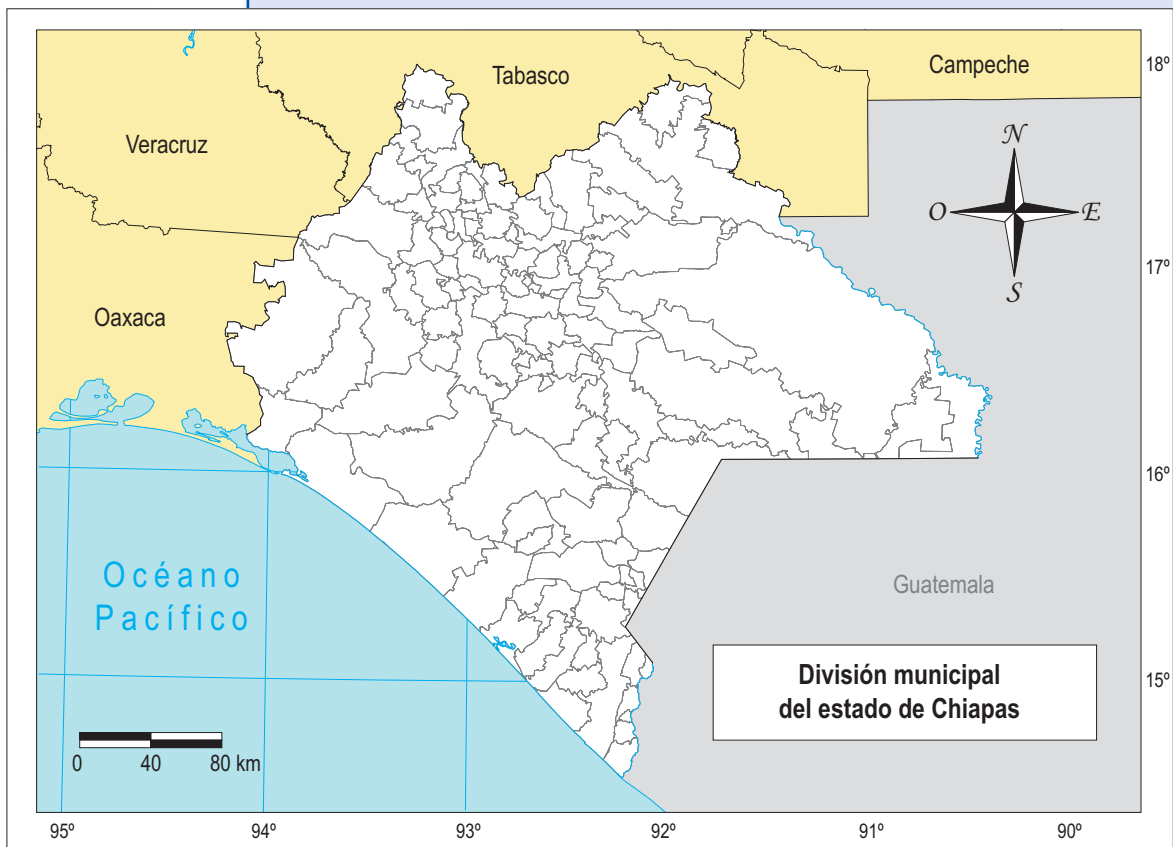
Distribución de los pueblos indígenas chiapanecos antes de la llegada de los españoles.

Fuente: Inegi.

**1. ¿Quiénes fueron los primeros habitantes de mi entidad?**



En el siguiente mapa, ubica y colorea el municipio donde vives e indica qué pueblos prehispánicos habitaron ese territorio. Después completa lo que se te pide.



Fuente: Conabio, 2010.

Yo vivo en el municipio de:

---



---



---



---

Antes de la llegada de los españoles mi municipio fue habitado por:

---



---



---



---

