

Puebla

La entidad donde vivo





TEMA 4**Aprendizajes esperados**

Reconoce regiones representativas de la entidad, su localización y principales características.

Las regiones de mi entidad

El estado de Puebla es contrastante y complejo. Está ubicado en un sitio estratégico, interconectado con Tlaxcala, Veracruz, Estado de México y Morelos, así como con Oaxaca a través del camino de Tehuacán, y con el Valle de México. Su capital es la ciudad de Puebla, una ciudad industrial y moderna de fuerte actividad económica por ser el paso principal entre la Ciudad de México, el puerto de Veracruz y las entidades **circundantes**. Sus habitantes tienen una fuerte raigambre indígena, española y criolla. La mayor parte de la población del estado se concentra en las ciudades y villas; en cambio, en el interior de los municipios vive poca gente, y sus tierras y recursos son **exiguos**.

Sierra de Puebla,
Caxhuacan.



El escudo del estado de Puebla está conformado por cuatro cuadrantes: en el superior izquierdo se representa la industria textil; en el superior derecho, la planta hidroeléctrica de Necaxa; en el inferior izquierdo, un brazo con una carabina simboliza la primera revolución social; y en el inferior derecho, una mano sujetando una milpa representa la primera repartición agraria. Alrededor tiene la inscripción: "Unidos en el tiempo, en el esfuerzo, en la justicia y en la esperanza".



Características ecológicas, económicas y socioculturales de las regiones de Puebla


Una región es cada parte de nuestro estado que cuenta con elementos característicos que la hacen única, como recursos naturales, factores climáticos, económicos, sociales y culturales.

En el mapa de la página 45 puedes observar las siete regiones del estado:

- Región I - Huauchinango
- Región II - Teziutlán
- Región III - Ciudad Serdán
- Región IV - San Pedro Cholula
- Región V - Puebla
- Región VI - Izúcar de Matamoros
- Región VII - Tehuacán

Región I - Huauchinango

Comprende la zona norte del estado. Incluye 32 municipios, su clima es predominantemente húmedo y cálido, con abundantes lluvias en verano. Además se caracteriza por los ríos que la atraviesan y por su enorme variedad de ecosistemas.



Zona norte

Región II - Teziutlán


Se ubica al norte y noreste del estado. La constituyen 31 municipios. Se encuentra en la transición de los climas templados de la Sierra Norte a los cálidos del declive del Golfo de México. Se localiza en la vertiente hidrológica septentrional del estado, por lo que la atraviesan varios ríos y un extenso número de arroyos. También tiene manantiales, cascadas y presas.




Zona norte

Región III - Ciudad Serdán

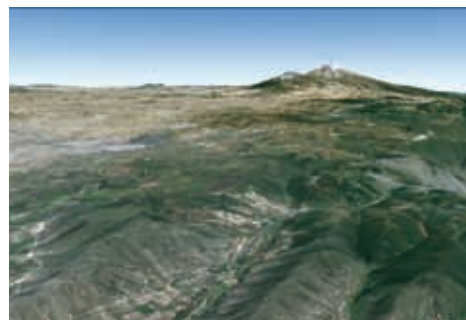
Se ubica al noreste del estado y está conformada por 24 municipios. Presenta una variedad de climas, pero predominan el templado subhúmedo y el frío. Tiene una gran cantidad de arroyos intermitentes, así como algunos lagos y pequeños escurrimientos.



Zona centro



Zona centro



Zona sur



Zona sur

Región IV - San Pedro Cholula

Se localiza en el centro-oeste del estado y está integrada por 27 municipios. A esta región corresponde la zona fría y glacial. Los municipios de esta región se localizan en la parte alta occidental de la cuenca alta del Atoyac, una de las más importantes de los estados de México y Puebla. El relieve de esta región presenta una **topografía** generalmente plana.

Región V - Puebla

Se halla en la zona central del estado y comprende ocho municipios. Predominan los climas templado, subhúmedo y semiseco. En esta región la mayoría de los ríos desembocan en el río Atoyac, el cual abastece a la presa Manuel Ávila Camacho, que tiene una capacidad de 405 millones de metros cúbicos, lo que ha hecho posible el establecimiento del distrito de riego de Valsequillo, cuya extensión de tierras productivas alcanza las 21 864 hectáreas.

Región VI - Izúcar de Matamoros

Se encuentra en el suroeste del estado y abarca 45 municipios. Presenta una gran variedad de climas, entre los que predomina el árido-húmedo, con lluvias todo el año. Esta región tiene una hidrografía muy amplia, destaca la vertiente del río Atoyac.

Región VII - Tehuacán

La región VII se localiza en el sureste del estado. La conforman 50 municipios. Presenta una gran variedad de climas, que van desde los templados de la Sierra de Zongolica, pasando por los cálidos del valle de Tehuacán. Esta región es una de las vertientes hidrológicas más importantes del país. Su orografía está formada por la Sierra del Tentzo, la Sierra Mixteca y la Sierra Negra.

Para saber más...

Acude al Aula Tecnológica y con el apoyo de tu maestra o maestro explora la página www.conabio.gob.mx

● **Para el portafolio**

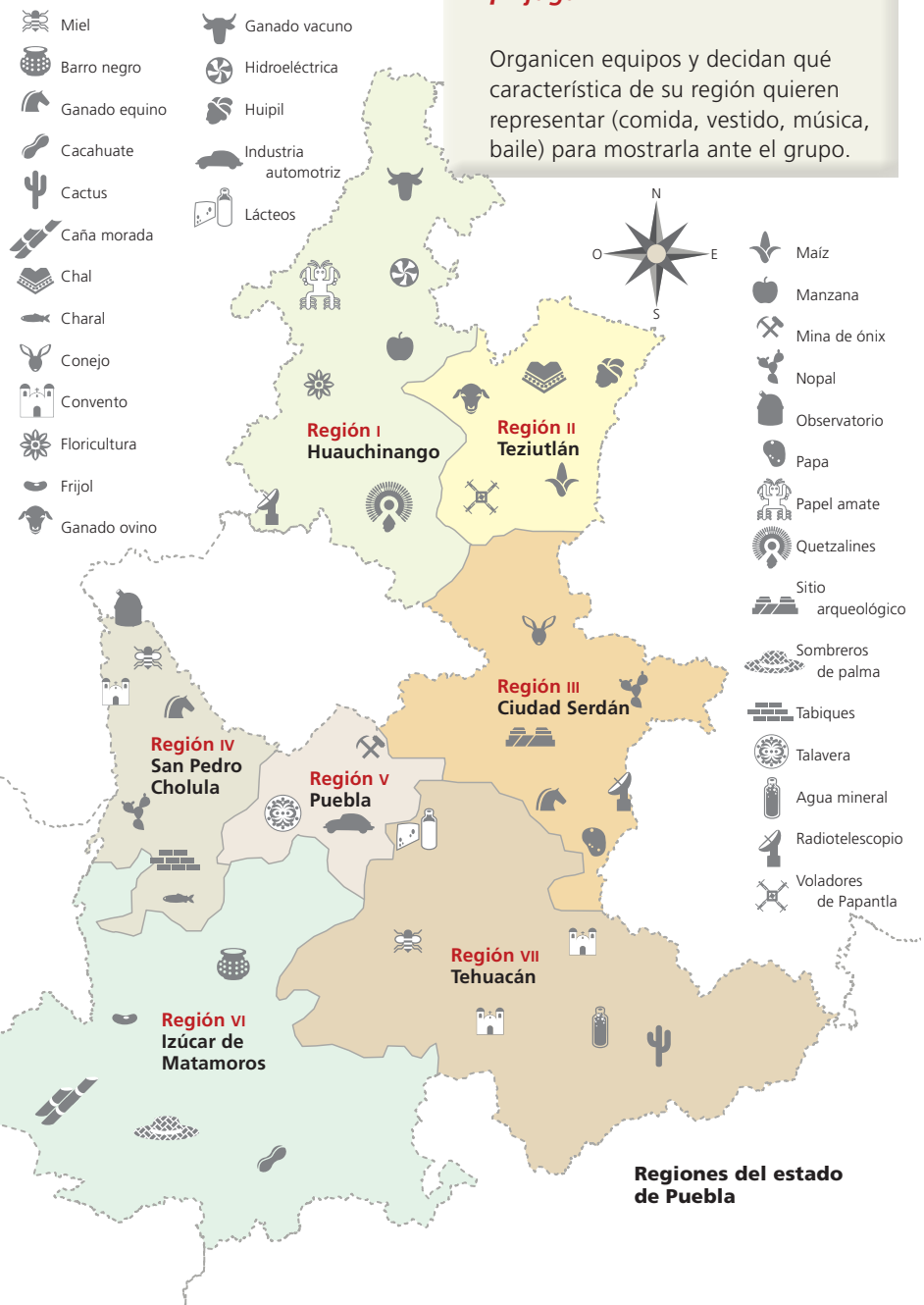
Reflexiona: ¿cómo relacionas los elementos naturales con las actividades económicas en tu región?

Escribe en una hoja lo que te parece más representativo de la región donde vives.

Actividad 22

¡A jugar!

Organicen equipos y decidan qué característica de su región quieren representar (comida, vestido, música, baile) para mostrarla ante el grupo.



Actividad 21
Características de mi región

Observa el siguiente mapa. Identifica los elementos naturales, económicos, sociales y culturales de tu región y haz una lista de ellos. ¿Qué elementos son los que más destacan en tu región?