

Tercer grado

Oaxaca

La entidad donde vivo



Bloque III

La Conquista, el Virreinato y la Independencia en mi entidad



Hace casi quinientos años llegaron a las regiones que hoy conforman el estado de Oaxaca personas de origen europeo que iniciaron la invasión de estas tierras, lo que originó una serie de acontecimientos importantes. Para estudiar y comprender esa época, se le divide en dos etapas históricas, a las cuales llamamos Conquista, y Virreinato. Esos hechos también propiciaron grandes transformaciones en el paisaje, en la vida cotidiana y en las actividades económicas, sociales y políticas del México de entonces. El movimiento armado, llamado de la Independencia de México, puso fin a esa larga época.

Es de suma importancia que comprendas esos momentos de tu entidad para que valores tu entorno y las actividades que en él se desarrollan. Si está a tu alcance, organiza visitas a los sitios históricos relacionados con estas etapas.

Tema 1. La Conquista, la colonización y el Virreinato en mi entidad


Recupero y relaciono



Identifica los principales acontecimientos durante la Conquista y el Virreinato en tu entidad.

Localiza los principales pueblos y ciudades virreinales de tu entidad e identifica sus características.

¿Has oído hablar de España? ¿Sabes en qué continente se ubica? ¿En qué continente se encuentra tu país? ¿Recuerdas cuáles fueron los pueblos prehispánicos? ¿Qué ofrendas fueron halladas en las tumbas de esos mismos pueblos? ¿Qué quiere decir Conquista? ¿Para qué conquistaron los españoles a los pueblos prehispánicos? ¿Cuáles fueron los primeros pueblos conquistados? ¿Cuántos años duró esa época?



Antecedentes



Fuente: Sumano Estabán, López Otniel. Estudio de la entidad donde vivo (2011).



Fuente: López Otniel. Estudio de la entidad donde vivo (2011).



El bloqueo de las rutas comerciales hacia el Oriente afectó a España, por lo que la reina Isabel y el rey Fernando, católicos, estimularon la búsqueda de otros caminos para llegar a la India y mantener el intercambio comercial.

*¿Sabes qué forma tiene la Tierra?
En esa época se pensaba que era plana o cuadrada.*

El descubrimiento de América y la llegada del conquistador Hernán Cortés



El navegante genovés Cristóbal Colón pidió a Fernando e Isabel tres carabelas, con la promesa de llegar a la India a través del océano Atlántico, navegando hacia el poniente.



El 12 de octubre de 1492, Cristóbal Colón desembarcó en las islas Bahamas, convencido de haber llegado a la India.

La fundación del primer ayuntamiento de la Villa Rica de la Vera Cruz

A este viaje de exploración de Cristóbal Colón le siguieron otros más: Puerto Rico, Jamaica, las Antillas y Venezuela, incluyendo la expedición de Diego Velázquez, quien en 1511 conquistó Cuba y envió a Hernán Cortés a recorrer el ahora llamado continente americano.

El 18 de febrero de 1519, Hernán Cortés llegó a la isla que hoy se llama Cozumel y, **bordeando**, recorrió la costa del Golfo de México hasta el río Grijalva. Ahí la valiente población no lo dejó desembarcar, por lo que debió seguir navegando hasta llegar a Centla, Tabasco. Donde en desigual batalla, derrotó al grupo nativo, el cual le entregó 20 doncellas en obsequio.

El invasor continuó su recorrido hasta llegar a un lugar al que nombró San Juan de Ulúa; en una playa cercana, fundó la Villa Rica de la Vera Cruz.

Cortés, enterado de que tierra adentro había un gran imperio, el azteca, le informó de ello a su emperador, Carlos V, en su famosa primera *Carta de relación de hechos*.

La Conquista en mi entidad: las exploraciones

Bernal Díaz del Castillo refiere que cuando Hernán Cortés llegó a Tenochtitlán y le preguntó al emperador Moctezuma de dónde sacaba el oro que lucía, éste le dijo que lo obtenía de la **chinantla** oaxaqueña. Envió a Hernández Barrientos y al joven capitán Pablo Pizarro para que investigaran sobre esas “buenas minas”. En Tuxtepec se enteraron de la existencia de lo que ahora se le llama región de la mixteca.



Regiones que los capitanes españoles exploraron en busca de oro, enviados por Hernán Cortés. Ubicadas en el actual estado de Oaxaca.

Informado del hecho, Hernán Cortés mandó de inmediato al territorio mixteco a su lugarteniente, Gonzalo de Umbría, quien exploró las tierras de Tamazulápam, el Valle de Nochixtlán y Sosola. De Umbría, cuando supo que en Tututepec, cabecera de la Mixteca Baja, había oro, además de que se encontraba cerca del buscado “Mar del Sur”, avisó de inmediato a Cortés, quien informó de esto a su emperador en la segunda *Carta de relación*.

Los valles centrales

El 30 de agosto de 1521, consumada la conquista de Tenochtitlán, Hernán Cortés envió 35 jinetes y 80 soldados de infantería para dominar los valles centrales. Al mando del capitán Francisco de Orozco, el grupo militar llegó el 25 de diciembre de ese mismo año a la población de Xoxocotlán, donde al margen del río Atoyac, el clérigo Juan Díaz ofició la primera misa en territorio oaxaqueño.

La conquista de los valles centrales fue rápida, debido a que por esas épocas sus habitantes estaban divididos. Los gobernantes zapotecas, Cosijoeza de Zaachila y Cosijopí, rey de Tehuantepec, a punto de ser conquistados por el pueblo mixteco, decidieron aliarse a los invasores españoles.

Al ver los guerreros mixtecos la alianza zapoteca con el invasor, deciden atacar a la guarnición militar que los aztecas tenían emplazada en Huaxyacac. Finalmente, los venció el capitán Francisco de Orozco, quien fundó el campamento de Segura de la Frontera del Valle, hoy barrio de Jalatlaco, de la ciudad de Oaxaca.



La ermita de Xoxo señala el lugar en el que estuvo Francisco de Orozco, antes de emprender la conquista de los valles de Oaxaca.



En Jalatlaco, Francisco de Orozco fundó el campamento Segura de la Frontera del Valle en 1521.

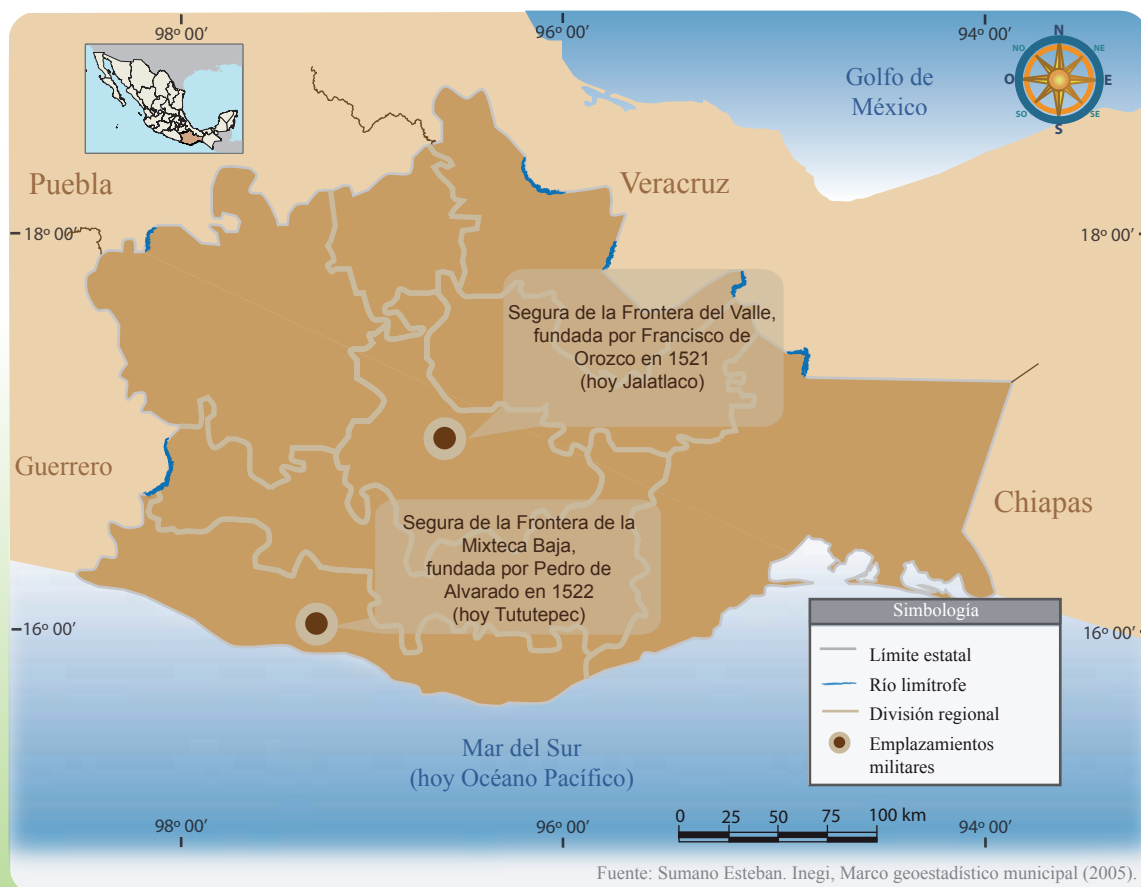
La Mixteca Baja y el istmo

Según Bernal Díaz del Castillo, la conquista de la Mixteca Baja presentó características diferentes, ya que cuando Hernán Cortés envió a Pedro de Alvarado, el 26 de febrero de 1522, éste fue recibido en Tututepec con muchas atenciones por parte del cacique Casandoo. De Alvarado lo obligó a entregar una gran cantidad de oro y, en su territorio, los españoles establecieron el emplazamiento militar de Segura de la Frontera de la Costa Baja.

Las poblaciones zapotecas, de la actual región del istmo de Tehuantepec, fueron sometidas fácilmente debido a que también estaban asentadas en planicies donde la caballería y la artillería podían ser usadas con eficacia contra la población, por lo que la mayor parte de la conquista fue consumada de manera diplomática.



La supremacía de las armas se impuso sobre los pueblos que vivieron en lo que ahora es Oaxaca.



Los primeros dos emplazamientos militares fundados por los conquistadores, ubicados en el mapa del actual territorio oaxaqueño.

La cuenca

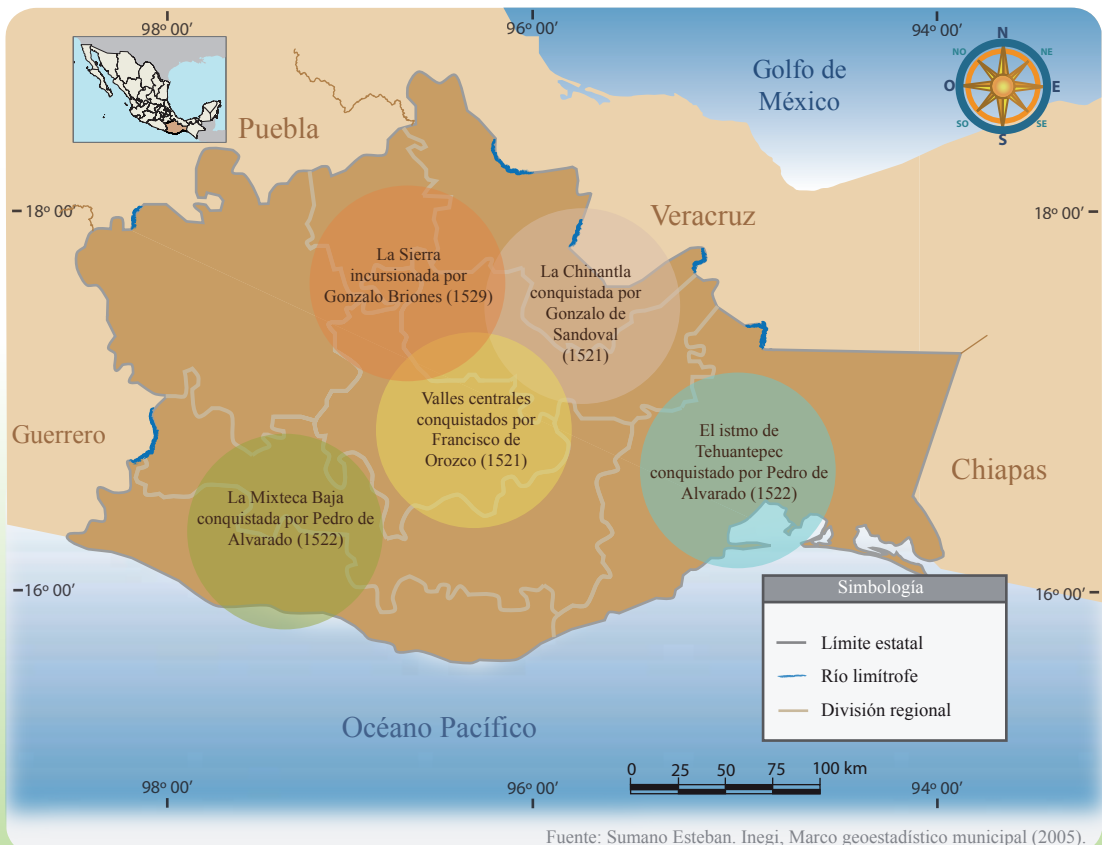
En 1521, después de haber conquistado Tenochtitlán, Hernán Cortés envió 35 soldados a caballo y 200 infantes, al mando del capitán Gonzalo de Sandoval, a someter la Chinantla.

Después de las incursiones militares de Orozco en los valles centrales, Alvarado en la Mixteca y Sandoval en la Chinantla, en los años siguientes penetraron al territorio oaxaqueño más de 20 expediciones militares, sembrando el terror entre la población prehispánica, debido a que los invasores usaban armas de fuego, perros, espadas, lanzas y caballos para combatirlos.

La sierra

Las diferentes condiciones de relieve del suelo de esta región obligaron a los españoles a diversificar las características de la invasión.

En las montañosas tierras serranas, donde habitaban pueblos zapotecos, mixes y chinantecos, las condiciones del terreno eran muy abruptas y los caballos, con la pesada artillería, resbalaban por las húmedas rocas, complicando el paso del contingente del capitán Gonzalo Briones. Así, la conquista en algunos lugares de esta región sólo logró la conversión de la población a la religión católica.



Las regiones conquistadas por los españoles en los años 1521 y 1522 ubicadas en el mapa del actual estado de Oaxaca.



Para consultar

http://es.wikipedia.org/wiki/Oaxaca#La_Conquista



Manos a la obra

En los siguientes recuadros, describe las características del terreno así como los recursos naturales y económicos que poseía cada una de las regiones conquistadas. En tu cuaderno, dibuja un mapa de las regiones actuales de la entidad y traza la ruta seguida por los españoles para apropiarse de estas zonas. Comenta en el grupo tus conclusiones sobre las ventajas y desventajas que impuso el relieve a la conquista de cada una de las regiones.

El Virreinato

Al término de la Conquista y por un periodo de 300 años (1521-1821), el territorio del actual estado de Oaxaca estuvo bajo el dominio español. A ese periodo se le llama Virreinato o Colonia.

En los primeros años de esa época fueron fundadas la mayor parte de las ciudades que hoy en día conforman el vasto territorio oaxaqueño. A esa etapa de fundaciones, hay investigadores que la llaman colonización. Una de las primeras ciudades establecidas en esa época fue Segura de la Frontera del Valle, en 1521, la cual fue gobernada por un cabildo; en seguida fundaron, en 1522, Segura de la Frontera de la Mixteca Baja; luego algunos pueblos donde ya existían poblaciones prehispánicas: Mitla, Zaachila, Xoxocotlán, Tlaxiaco, Teposcolula, Juxtlahuaca, Tututepec, Jamiltepec, Huajolotitlán, Miahuatlán, Tehuantepec y, en 1527, Villa Alta. Los pequeños asentamientos prehispánicos dieron lugar a nuevas poblaciones.

Virreinato

El 14 de septiembre de 1526, el emperador Carlos I de España y V de Alemania emitió una cédula real en la que elevaba a Segura de la Frontera del Valle a la categoría de Villa; en 1528 recibió el nombre de Villa de Antequera. Este lugar quedó bajo el gobierno de la primera Real Audiencia que estaba formada por un consejo de ministros que presidía el virrey, quien a su vez era nombrado por el emperador español en turno.

Para el gobierno de esta provincia, el virrey proponía ante la Real Audiencia a los alcaldes mayores, quienes debían ser ratificados por el consejo de ministros y ser españoles peninsulares, los cuales también recibían el título de capitanes generales. El primer alcalde de Antequera fue Juan Peláez de Berrio.

Tiempo después, en 1532, la Villa de Antequera fue integrada al virreinato de Nueva España, al recibir su escudo de armas y la categoría de ciudad a través de cédula real, también emitida por la Corona española.



Para consultar

<http://www.hayas.edu.mx/sec/conquista.html>



Manos a la obra

Revisa los mapas de tu libro y otras fuentes de consulta (biblioteca del aula, aula de medios o internet) para realizar en pares las siguientes actividades.

Utiliza una hoja blanca. Divídela en tres columnas. En la primera escribe los nombres de los primeros pueblos explorados por las tropas enviadas por Hernán Cortés; en la segunda, enlista los nombres de los pueblos prehispánicos u originarios que fueron conquistados y en la tercera, menciona los nombres de los campamentos militares establecidos por los españoles.

Observa la ilustración de la página 81 y compara el tipo de armas utilizadas por las tropas españolas con las armas que tenían los pueblos originarios o prehispánicos. Reflexiona y describe las consecuencias ocasionadas por la supremacía de dichas tropas. Menciona cuántos años abarcó la Conquista y el Virreinato.

Ponte de acuerdo con tu maestro y realiza una de las siguientes actividades: resumen, historieta, cuento, collage, periódico mural o una presentación en computadora, donde representes tus nuevos aprendizajes sobre los acontecimientos más importantes de la Conquista y el Virreinato en tu entidad y sus principales pueblos.