

Tercer grado

Oaxaca

La entidad donde vivo



Tema 3. Características y actividades de la población en mi entidad



Reconoce características de la población de su entidad y sus principales actividades económicas.

Recupero y relaciono

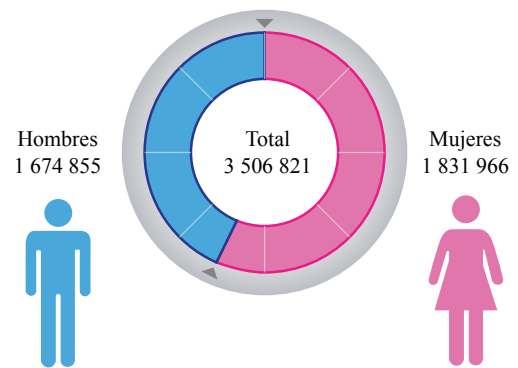


¿Qué es un rasgo? Si tienes posibilidad, revisa el álbum familiar de fotografías, ¿a quién de tu familia te pareces? ¿Vives en población urbana o rural? ¿Cuál es la actividad económica que más se desarrolla y beneficia a tu localidad?

Población

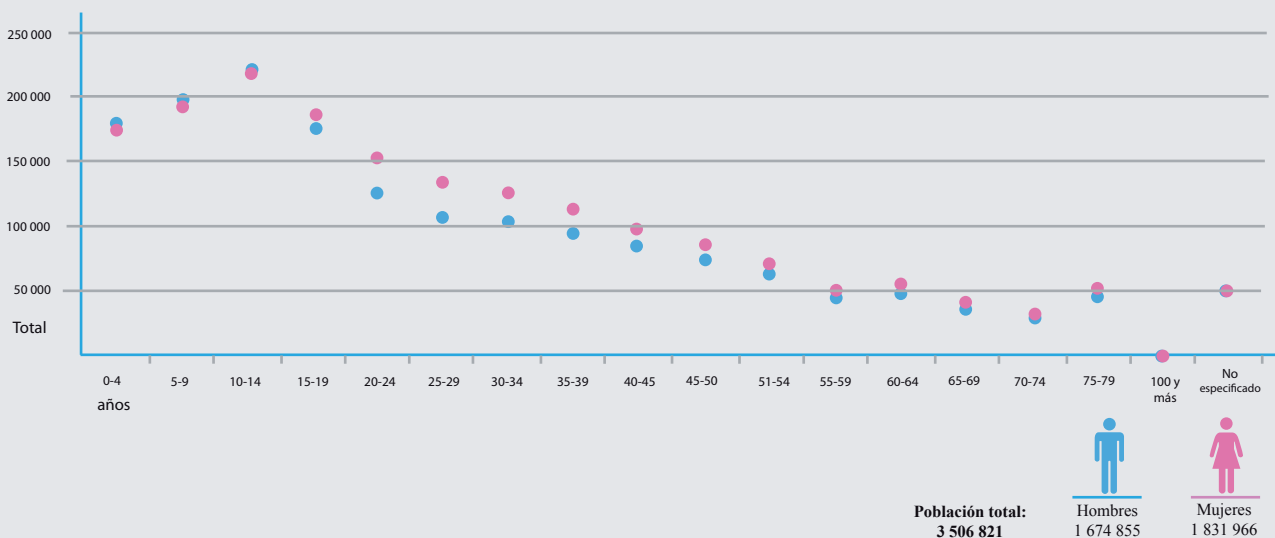
Es el conjunto de personas que conviven en un lugar determinado y comparten ciertas características biológicas y culturales. En Oaxaca existe una gran diversidad de grupos étnicos, ubicados en localidades rurales y urbanas.

Población total por sexo en Oaxaca



Fuente: Inegi. II conteo de población y vivienda 2005.

Población total con estimación por edad. Quinquenal según sexo



Fuente: Inegi. II conteo de población y vivienda 2005.

Grupos étnicos

De acuerdo con la Comisión Nacional para el Desarrollo de los Pueblos Indígenas, en el territorio oaxaqueño conviven 16 grupos étnicos. En 2006, el gobierno de Oaxaca reconoció oficialmente 3 647 localidades; de éstas, 3 646 fueron agrupadas en rurales.

Región	Etnia	Región	Etnia
Papaloapan	Chinanteco	Mixteca	Mixtecos
Región Costa (zona serrana)	Chatino	Cañada y Papaloapan	Mazatecos
Mixteca	Triqui	Sierra Norte	Mixes
Cañada	Cuicateco	Valles centrales e istmo	Zapotecos
Istmo	Mareños	Cañada	Nahua
Istmo	Chontales	Istmo	Zoques
Costa	Amuzgos	Cañada	Ixcatecos
Mixteca	Chochos	Mixteca	Popoloca

Población rural

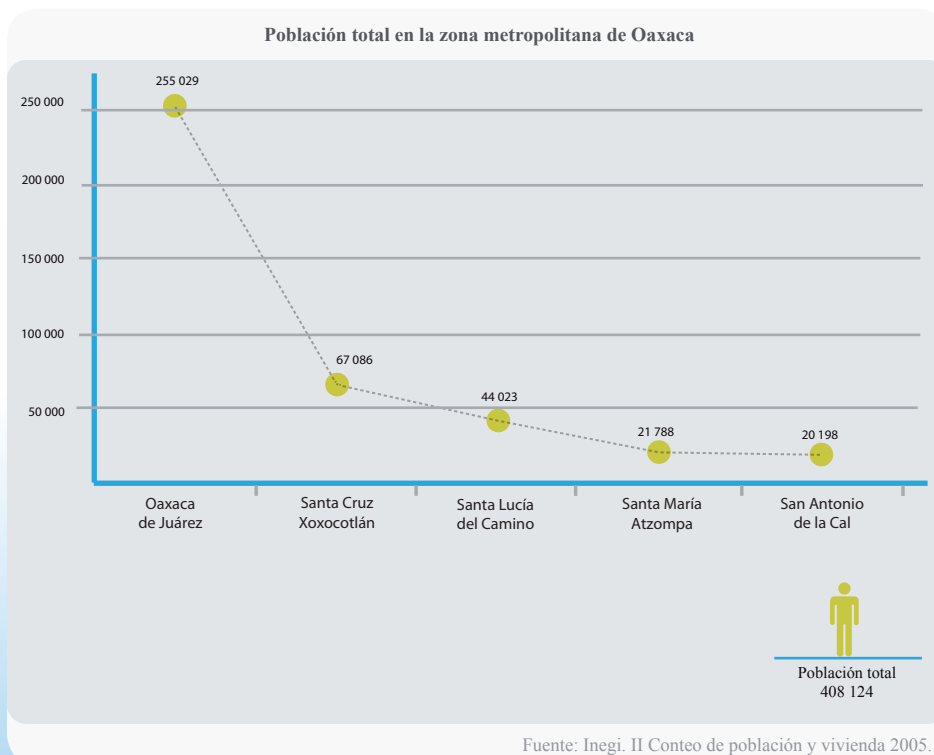
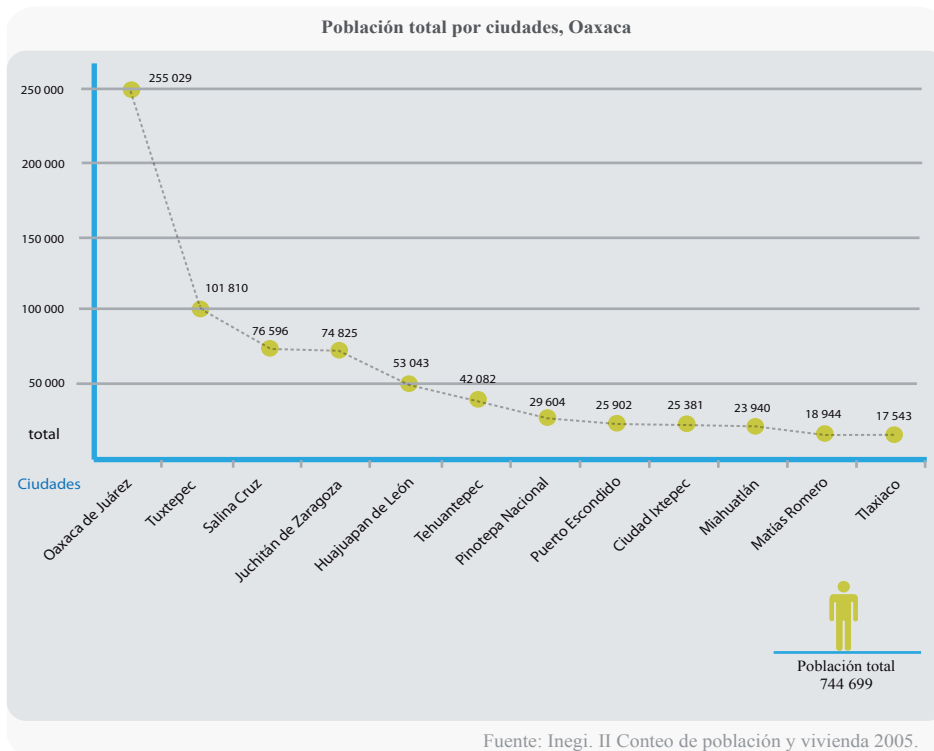
De acuerdo con el Instituto Nacional de Estadística y Geografía (Inegi), una población se considera rural cuando la localidad tiene menos de 2 500 habitantes. La cantidad de población que vive en comunidades rurales ha disminuido (Inegi, 2010). En 1950, la mitad de la población del país vivía en localidades rurales y en 2010 ésta disminuyó a una quinta parte.

Tamaño de la localidad	Localidades	Habitantes	Población
Menos de 2 500 habitantes	10 321	2 002 757	Rural
De 2 500 o más habitantes	175	1 799 205	Urbana
Total del estado de Oaxaca	10 496	3 801 962	Total

Algunos de los servicios públicos que tienen son agua entubada, energía eléctrica, escuelas primarias, clínicas de salud y caminos pavimentados. La población se dedica a la crianza de animales, la siembra y cosecha de sus alimentos, además de estar en contacto con la naturaleza.

Población urbana

El Inegi reconoce como población urbana a la localidad donde viven más de 2 500 personas. Los servicios públicos con que cuentan son: pavimentación, alumbrado público, escuelas, universidades, hospitales, supermercados, jardines y cines, entre otros. En 1950 poco menos de la mitad de la población en México vivía en localidades urbanas. En 2010 la constante migración del campo a las ciudades incrementó la población urbana a cuatro quintas partes.



Para consultar

www.infiernitum.com/temas/etnos-oaxaca.html
www.eumed.net/cursecon/libreria/mebb/1.htm



Manos a la obra

Intégrate en uno de los dos equipos que se formarán en tu grupo. Representa con mímica y sonidos los elementos naturales que caracterizan al medio urbano. ¿Qué género predominó en tu equipo? ¿Tiene semejanza con la gráfica de mujeres y hombres de tu entidad? ¿Cuántos grupos étnicos hay en el estado de Oaxaca? ¿En tu región existen grupos étnicos?, ¿cuántos? ¿Tú perteneces a alguno de ellos? Elabora un cuadro donde se describan los servicios que tiene una población urbana y una rural. Compara los servicios y expresa una conclusión con tu grupo. Compara la información de la gráfica y detecta las tres ciudades más pobladas de la entidad y las tres menos pobladas.

Actividades económicas

La actividad económica se refiere al trabajo principal que realizan una persona o un grupo y a cambio reciben dinero, algún producto o servicio, y se clasifica en tres categorías.



Las actividades primarias son la agricultura, ganadería, pesca, minería, así como la actividad forestal y la caza de animales silvestres.



Pesca.



Actividad secundaria es aquella que se realiza transformando lo que la naturaleza produce, para lo cual se utilizan máquinas o herramientas.



Actividad terciaria está constituida por los servicios, así como el comercio, transporte y turismo.



Para consultar

<http://cuentame.inegi.org.mx/monografias/informacion/Oax/Economia/default.aspx?tema=ME&e=20>



Manos a la obra

Lleva al salón de clases envolturas de diferentes productos; localiza el lugar donde se fabrican; observa si los ingredientes de los productos envasados son de origen oaxaqueño. Identifica a qué tipo de actividad económica corresponden. ¿A qué tipo de actividad económica se dedica tu familia? Tu localidad, región o entidad, ¿tiene la materia prima que requieren los productos que se consumen en el lugar? Elabora un dibujo relacionado con la actividad económica de tu región y exponlo al grupo.

Agricultura

La agricultura de temporal predomina en el estado, ésta depende de las lluvias; la superficie para cultivar es de 1 653 708 hectáreas; 355 809 hectáreas están en la costa; 310 789 en el istmo; 233 964 en Papaloapan; 232 142 en la Sierra Norte; 163 977 en la Sierra Sur; 157 903 en la mixteca; 116 589 en los valles centrales y 82 534 en la Cañada.

Municipios que destacan por su producción		
Producto	Toneladas	Municipios
Maíz	600 000	San Juan Guichicovi, Juchitán de Zaragoza y Ayotzintepec.
Frijol	24 000	Magdalena Jaltepec.
Sorgo	70 000	Santo Domingo Ingenio, Santiago Niltepec y Asunción Nochixtlán.
Trigo	20 000	Santiago Niltepec, Asunción Nochixtlán, Santo Domingo Yanhuitlán, San Juan Yucuita y San Andrés Sinaxtla.
Sandía	40 000	Santo Domingo Zanatepec y Santa María Zacatepec.
Melón	30 000	Reforma de Pineda y San Francisco Ixhuitán.
Cacahuete	7 900	Santa María Colotepec.

Producto	Toneladas	Municipios destacados que lo producen
Pastos	8 300 000 2º lugar a nivel nacional.	San Juan Bautista Tuxtepec.
Caña de azúcar	3 700 000 3º lugar a nivel nacional.	San Juan Bautista Tuxtepec y Acatlán de Pérez Figueroa.
Café	165 500 casi la cuarta parte de la superficie sembrada en el país.	San Juan Cotzocón y San José Tenango.
Piña	157 500 3º lugar a nivel nacional.	Loma Bonita.
Papaya	100 000	Tututepec de Melchor Ocampo.

Son consideradas perennes las plantas que viven más de dos años, florecen y producen semillas.

Ganadería

La ganadería se refiere a la crianza de animales para su consumo. De esta actividad se obtienen carne, leche, huevos, miel; además de piel y lana para el vestido.



Ganado bovino.

Principales actividades ganaderas en Oaxaca		
Tipos	Animal	Región donde la producción es mayor
Bovino	Vacas y toros	Istmo, papaloapan, costa.
Porcino	Cerdos	Valles centrales, mixteca e istmo.
Caprino	Cabras	Mixteca y valles centrales.
Ovino	Borregos y chivos	Cañada, mixteca y valles centrales.
Aves	Gallinas, pollos	Cañada, mixteca y valles centrales.
Apicultura	Abejas	Costa, valles centrales y papaloapan.

Pesca

La pesca, en lanchas o en barcos, es la captura de especies acuáticas, se realiza en mares, lagos, ríos, lagunas y esteros, de manera organizada según el ciclo de vida de las especies. En el mar predomina la pesca de camarón para exportación. En 2009, la producción rebasó las 10 mil toneladas. Ésta es más intensa en los puertos de Salina Cruz, Puerto Escondido y Huatulco.

En la Sierra Juárez se desarrolla la acuicultura, mediante la construcción de tanques. Se cultiva, principalmente, trucha y mojarra. En 2009 se produjeron un millón y medio de crías.



La pesca también se realiza en presas o ríos.

Minería

La actividad minera tiene que ver con la extracción de minerales metálicos como oro, plata, cobre y hierro. Oaxaca también posee minerales útiles para la industria, como el cuarzo.

En el estado se explotan, principalmente, minerales no metálicos como la grava y la arena que se utilizan en la industria de la construcción. En 2009 se produjeron poco más de tres millones de toneladas en Santa María del Tule, Magdalena Apasco, San Juan Mazatlán, Calpulalpan de Méndez y Huajuapán de León. De las minas de arena en los municipios de San Pedro Huilotepec y Salina Cruz se extrajeron 2 300 000 toneladas en ese mismo año. En Teposcolula, Cosolapa, San Juan Mazatlán y Acatlán de Pérez Figueroa se produjeron 1 600 000 toneladas de cemento y cal, y para la fabricación de ladrillos se produjeron 650 mil toneladas de arcilla.

Industria

Es una actividad económica secundaria. Para realizarla son necesarias dos cosas: una, las sustancias o materiales indispensables que serán transformados, a lo que se denomina materia prima, y dos: las máquinas para transformarlos.

En Oaxaca destaca el puerto de Salina Cruz por ser un productor importante de petroquímicos por medio de la refinería de Petróleos Mexicanos (Pemex), cuya producción económica total fue de 183 605 millones de pesos en 2008, mientras su producción manufacturera alcanzó 142 215 millones de pesos.



Refinería de Pemex en Rojas de Cuauhtémoc, Tlacolula, Oaxaca.



Fábrica en Oaxaca.

Comercio

Es una actividad económica terciaria. Consiste en intercambiar productos o servicios. En algunas localidades de Oaxaca aún prevalece el trueque, que es una forma de intercambiar productos.

La tienda, el tianguis, el mercado y todos los lugares que venden algún tipo de mercancías son establecimientos comerciales; a quienes se dedican a estas actividades se les llama comerciantes.

Turismo

México es el país que más atrae a la población turística de América Latina. De la quinta parte de las personas que visitan nuestro país, a Oaxaca llegan aproximadamente dos millones de turistas; los cuales arriban a la entidad con la finalidad de descansar y divertirse pero también para conocer la herencia cultural de nuestros antepasados: sus construcciones, como Monte Albán, Mitla; los edificios coloniales; sus bailes y danzas, así como la variada gastronomía. Por ello, Oaxaca es un importante destino turístico.



Actividad económica terciaria, Huatulco.



Para consultar

<http://cuentame.inegi.org.mx/monografias/informacion/Oax/Economia/default.aspx?tema=ME&e=20>



Manos a la obra

Completa en tu cuaderno el cuadro siguiente con la información contenida en páginas anteriores o complementala con otras fuentes de información, utiliza la biblioteca, el aula de medios o internet. Considera las siguientes actividades: agricultura, ganadería, pesca, industria, comercio y turismo.

Actividad económica	Productos que se manejan	Medio urbano/rural	Región o municipio con mayor producción

Intégrate en equipos, escoge una región y representa en murales, con plastilina o por medio de la computadora la actividad más sobresaliente. Investiga cambios o transformaciones en las actividades económicas. ¿Cómo podrías utilizar las materias primas de tu localidad o región para conseguir cambios o mejoras en esa actividad?