

Tercer grado

# Morelos

La entidad donde vivo



## Los primeros habitantes

### de mi entidad

#### Aprendizajes esperados

- Identifica a los primeros habitantes y las culturas prehispánicas de la entidad.
- Reconoce características de los lugares de la entidad donde se establecieron grupos prehispánicos.
- Distingue características de la vida cotidiana de los primeros habitantes que se establecieron en la entidad.
- Reconoce la visión de la naturaleza y la sociedad de los pueblos prehispánicos.
- Identifica la importancia del legado cultural de los grupos y culturas prehispánicas de la entidad.

### Lo que estudiarás en este bloque

#### 1. Los primeros habitantes de mi entidad y el espacio que habitaron

- Tamoanchan, lugar de nuestros primeros antepasados
- Los principales sitios que poblaron en la entidad
- La presencia de los grupos nahuas

#### 2. La vida cotidiana de los primeros habitantes de mi entidad

- Las actividades que realizaban para subsistir
- La organización social que tenían
- Cómo construían las casas que habitaban
- La alimentación de nuestros antepasados prehispánicos


#### 3. La visión del mundo de los pueblos prehispánicos. Mitos y leyendas

- Las ceremonias que efectuaban en honor de los fenómenos naturales
- Los personajes o seres mágicos de sus leyendas

#### 4. Un pasado siempre vivo: ¿qué conservamos de los pueblos prehispánicos?

- Los alimentos de origen prehispánico que aún comemos
- El respeto por la lengua indígena; las palabras que seguimos hablando
- Qué objetos o utensilios de origen prehispánico podemos identificar en el presente
- En qué tradiciones de origen prehispánico podemos participar





De aquí soy

## El Tepozteco

Los primeros grupos indígenas que vivieron en el actual territorio morelense creían en varios dioses, a los que les atribuían diversos poderes. En su honor levantaron hermosas pirámides. Todavía podemos contemplar una de ellas en la cima del cerro de Tepoztlán, dedicada a Tepozteco o Tepoztécatl, el dios del pulque.

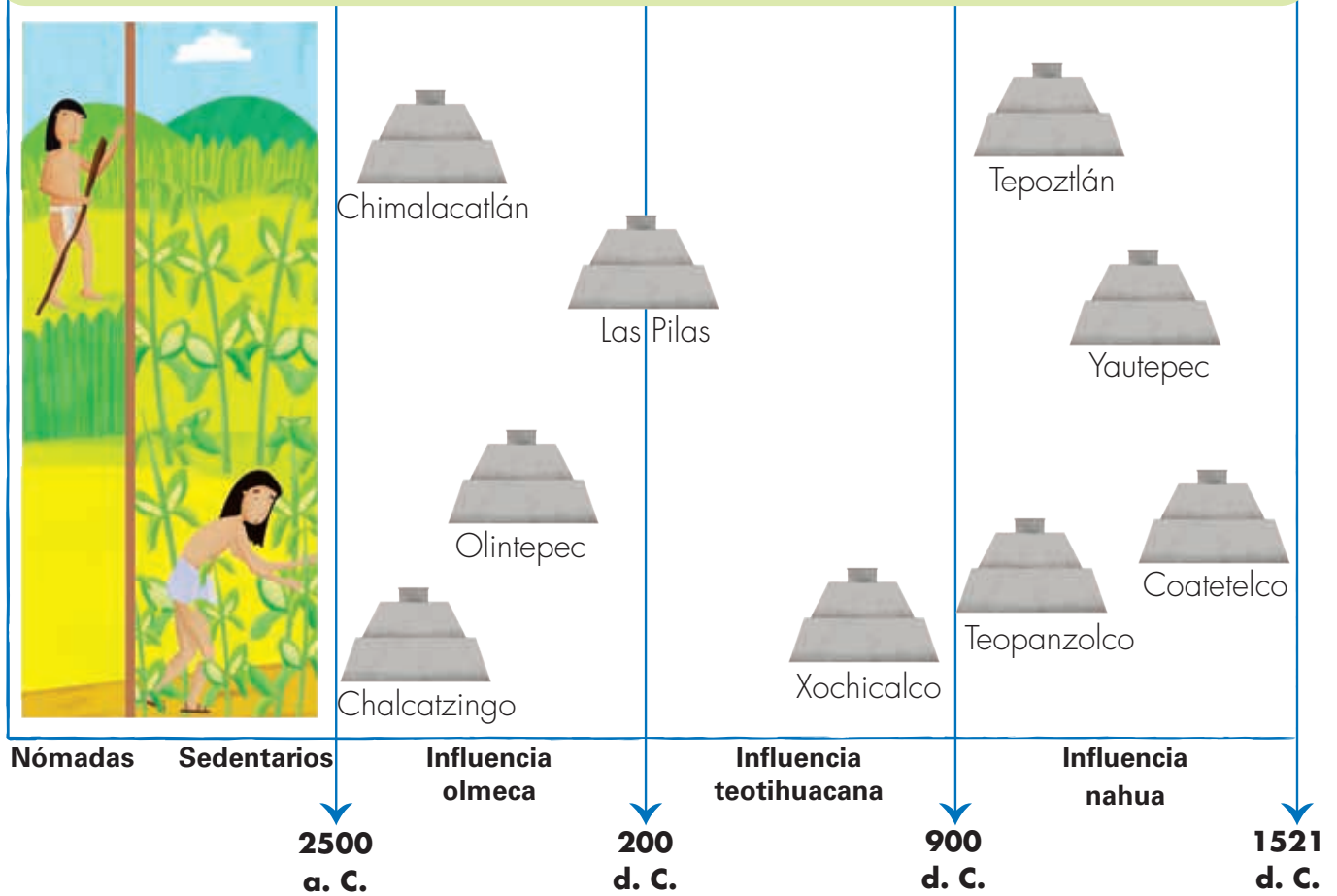
Cuenta la leyenda que Tepozteco fue hijo de una princesa, que quedó embarazada por un aire que le envolvió de repente cuando fue a bañarse al río Atongo. Cuando el niño nació, la princesa ordenó a sus sirvientes que lo metieran en una canoa y lo abandonaran en las aguas del mismo río. Por fortuna, río abajo, el niño fue rescatado por una pareja de ancianos campesinos que lo adoptaron amorosamente como hijo. Conforme fue creciendo, Tepozteco fue demostrando que tenía poderes sobrenaturales.

Se dice que cuando tenía 20 años podía hacer cosas fantásticas: se transformaba en animal; producía grandes ventarrones cuando soplabá; alcanzaba a los venados corriendo; con su arco y flechas cazaba aves en pleno vuelo y, si pisaba fuerte, hacía temblar la tierra. Además, cuentan que con sus poderes formó las 15 barrancas que hay entre Xochicalco y Cuernavaca.

Como esta leyenda, en Morelos hay muchas que nos hablan sobre las creencias mágicas de sus primeros habitantes. Enseguida conocerás quiénes fueron ellos y cómo vivían.

Adaptación de la leyenda "El Tepozteco", en Juan José Landa Ávila, *Mitos y leyendas de Cuernavaca I*, Cuernavaca, Instituto de Cultura de Morelos, 2005, pp. 18-21.

**Lugares donde construyeron pirámides los primeros habitantes de nuestra entidad**



**¿Cuándo sucedió?**

1. Platica con tu maestro acerca de la línea del tiempo que está arriba, en la que puedes identificar cada suceso y la fecha aproximada en que ocurrió. ¿Te das cuenta de que aparecen las abreviaturas a. C. y d. C? Significan 'antes de Cristo' y 'después de Cristo'. Ésta es la división del tiempo que se utiliza tomando como punto de partida el nacimiento de Cristo.
2. Observa con atención la línea del tiempo y responde en grupo las siguientes preguntas.
  - ¿Quiénes habitaron primero tu entidad?
  - ¿Quiénes la poblaron después?
  - ¿Cuál es el periodo más largo?
  - ¿Cuál es el periodo más corto?

# Contenido 1. Los primeros habitantes de mi entidad y el espacio en que habitaron



## Acuérdate

Comenta con tus compañeros:  
¿Cómo es una pirámide? ¿Has visitado alguna? ¿Sabes quiénes la construyeron?

## Tamoanchan, lugar de nuestros primeros antepasados

Nuestros antepasados indígenas llamaron Tamoanchan a un lugar donde creían que surgieron los primeros seres humanos, creados por los dioses. Lo describían como un paraíso terrenal hermoso, **pródigo** en bienes naturales.

Aunque Tamoanchan no ha sido localizado en ninguna parte del país, pues se piensa que sólo es un mito, hay autores que intentaron demostrar su existencia física. Una versión sostiene que se encontraba en el actual estado de Morelos, pues su naturaleza es tan pródiga y hermosa como la que se supone que tenía Tamoanchan en aquel tiempo.

Si en el presente nuestro estado todavía conserva su belleza, imagina cómo era antes. Las condiciones que tenía favorecieron la presencia de los grupos humanos que llegaron a poblarla.

Los primeros que habitaron estas tierras eran nómadas que venían de regiones muy lejanas. Se les dice *nómadas* porque no tenían un lugar fijo para vivir y recorrían grandes distancias para obtener sus alimentos. Se dedicaban a la caza, la pesca y la recolección de raíces y frutos silvestres.

Nuestros más antiguos antepasados fabricaban armas para cazar.



**Pródigo.**  
Abundante.



La agricultura permitió a nuestros antepasados convertirse en sedentarios, es decir, establecerse de manera definitiva en un lugar, por lo general cerca de donde pudieran obtener agua.

Cuando descubrieron la agricultura y se dedicaron a la crianza de animales, fueron convirtiéndose en *sedentarios*, es decir, empezaron a vivir de manera definitiva en un lugar, de preferencia que estuviera cerca de un lago, río o manantial. Así obtenían el agua que necesitaban para sus cultivos y para su consumo personal.

En los valles de lo que hoy es Morelos, empezaron a formarse ciudades **prehispánicas**, que más tarde serían importantes por la organización que tuvieron sus habitantes: una parte de la población se dedicaba a la agricultura, mientras los demás podían desempeñar funciones de gobierno, realizar obras artísticas o elaborar utensilios y objetos de barro, entre otras actividades.

Cada grupo de pobladores antiguos tuvo un origen distinto, y su presencia en la entidad ocurrió en diferentes periodos. Con el paso del tiempo, algunas ciudades fueron abandonadas, quizá porque la población padeció alguna epidemia o porque sufrió la invasión de otros grupos, quienes a su vez se establecieron en el mismo lugar o fundaron otras ciudades.



#### Prehispánicas.

Que existían antes de la llegada de los españoles a América.



#### Lo puedes hacer

¿Cómo te imaginas Tamoanchan? Haz un dibujo en tu cuaderno. Muéstralo a tus compañeros y compáralo con un paisaje morelense actual.

## Los principales sitios que poblaron en la entidad

Nuestro estado fue una región propicia para el asentamiento de muchos grupos prehispánicos, quienes dejaron **testimonios** de su presencia en casi todo el territorio morelense. Cerca de tu comunidad, o en ella, podrás comprobarlo.

Hay lugares donde se construyeron verdaderas ciudades, y por eso son más conocidos. Por ejemplo, en el municipio de Jantetelco está Chalcatzingo, donde floreció una cultura de origen **olmeca**. Fue un centro urbano y comercial muy importante; aún se pueden apreciar sus templos y pirámides, sus obras para el riego de cultivos, los objetos de barro que fabricaban sus habitantes, las estatuas que hacían y las representaciones de sus dioses labradas en los cerros. Cerca de ahí, en el municipio de Jonacatepec, se localiza el centro ceremonial Las Pilas, donde se encontraron restos de pirámides y varias tumbas con ofrendas funerarias. Otros lugares donde se hallaron testimonios olmecas son Chimalacatlán, en el municipio de Tlaquiltenango; Olintepepec, municipio de Ayala, y un barrio de Cuernavaca que hoy se llama Gualupita.

Siglos después de la llegada de los olmecas surgió Xochicalco, una gran ciudad prehispánica ubicada en el actual municipio de Temixco. Sus pobladores recibieron la influencia de grupos **teotihuacanos** que llegaron después de abandonar su lugar de origen. Sus amplios conocimientos les permitieron edificar magníficas pirámides y plazas, donde se reunían para celebrar sus ceremonias religiosas o para intercambiar mercancías. Había avenidas bien trazadas, canchas para el juego de pelota y un observatorio donde los sabios que venían de distintos lugares estudiaban los astros.



### Testimonios.

Pruebas, comprobaciones de la existencia de algo.

### Olmeca.

Fue la primera gran cultura que se desarrolló en México. Se estableció en los estados de Veracruz y Tabasco.

### Teotihuacanos.

Habitantes de la ciudad de Teotihuacan, una de las primeras y más importantes ciudades prehispánicas.



Vestigios del centro ceremonial Las Pilas, en Jonacatepec.



En el municipio de Jantetelco se encuentra el montículo piramidal de Chalcatzingo.







## Lo puedes hacer

1. En un mapa del estado de Morelos, localiza y colorea los municipios de Jantetelco, Jonacatepec, Tlaquiltenango, Ayala y Temixco. Elige uno de ellos y consulta en internet o en otras fuentes de información qué testimonios de presencia olmeca o teotihuacana hay en él.
2. Redacta un informe e ilústralo con lo que investigaste. Léelo a tus compañeros de grupo y, si es posible, organicen con su maestro una visita a la zona arqueológica que esté más cercana a su comunidad.

## La presencia de los grupos nahuas

Se dice que los grupos de origen nahua, después de una larga peregrinación que partió de un lugar del norte del país llamado Aztlán, llegaron primero al Valle de México. Chalcas, tepanecas, colhuas, tlaxcaltecas, xochimilcas y mexicas (comunmente también llamados aztecas) se establecieron alrededor de una gran laguna. Los tlahuicas, que también formaron parte de esos grupos, se vieron obligados a buscar otro lugar y se trasladaron hacia el sur para establecerse en gran parte de lo que hoy es Morelos. Otros lugares del estado fueron poblados por los xochimilcas, que buscaron ampliar su territorio.

Los tlahuicas ocuparon principalmente diversos sitios de Cuernavaca, Yecapixtla, Yautepec, Oaxtepec y Tlaquiltenango. Hicieron lo mismo los xochimilcas en Tepoztlán, Tlayacapan, Totolapan, Ocuituco, Zacualpan y Temoac.

Todavía podemos admirar en lugares como Tepoztlán, Teopanzolco, Coatetelco y Yautepec vestigios de las pirámides que se construyeron bajo la influencia nahua.



En Cuernavaca, las pirámides de Teopanzolco son uno de los testimonios de la cultura tlahuica que aún podemos visitar.



Pirámide principal de la zona arqueológica de Coatetelco, construida bajo la influencia nahua.



Pirámide erigida en honor del dios Tepozteco, en un cerro de Tepoztlán.

## ¿Qué propones?



Para que los visitantes de una zona arqueológica o de un museo se comporten adecuadamente en esos sitios.



**Sometidos.**

Dominados.

**Señoríos.**


Ciudades o pueblos grandes de los que dependían otros más pequeños que les pagaban tributo.

Tanto los tlahuicas como los xochimilcas fueron **sometidos** por los mexicas y sus aliados, quienes les exigieron tributo. Para ello se conformaron dos grandes **señoríos**, el de Cuernavaca y el de Oaxtepec, donde concentraban los productos que les pedían.

A los actuales morelenses se nos conoce también con el nombre de tlahuicas, ya que la presencia de este grupo en muchas comunidades antiguas nos ha dado identidad. Eso nos permite recordar los orígenes que tenemos y sentirnos orgullosos de los hombres y las mujeres que pertenecieron a ese pueblo.



Uno de los descubrimientos arqueológicos más recientes en la entidad es la pirámide de Yautepec.



Las actividades que desarrollaron los primeros pobladores fueron diversificándose; había quienes seguían cultivando el campo, pero otros se dedicaban a la construcción o a la elaboración de instrumentos de trabajo y de otros objetos.



Uno de los significados de la palabra *tlahuica* es el de ‘gente de la tierra’, para distinguirla de los pobladores de la **región lacustre** en la que se encontraba la ciudad de **Tenochtitlan**. También se dice que significa ‘habitante de la región de la luz’, por vivir en un lugar con impresionantes cerros y montañas, ríos, cuevas, manantiales y barrancas, así como por la belleza natural de su vegetación.

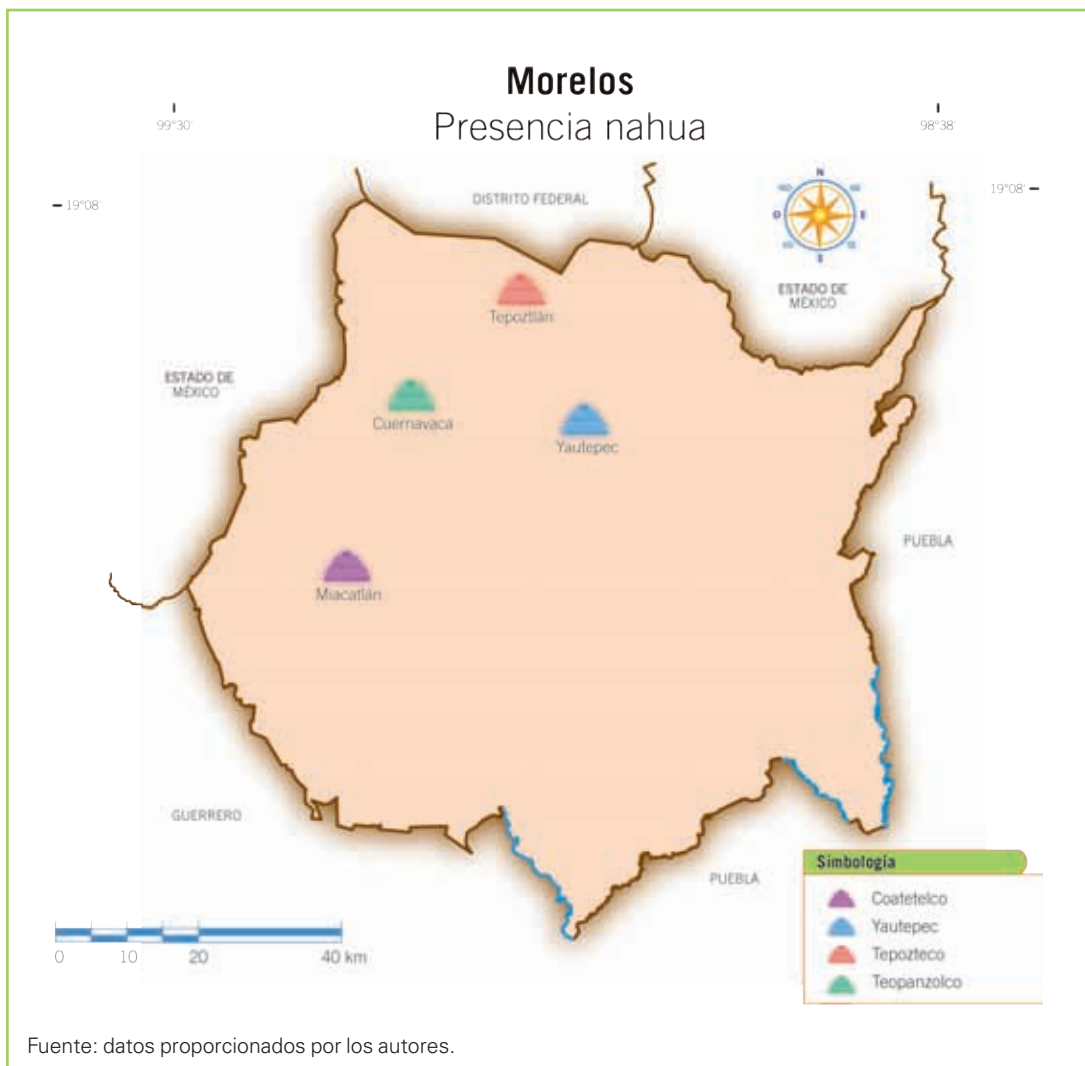
Los tlahuicas se distinguieron por aprovechar intensivamente los recursos naturales que tenían a su disposición. Estaban bien organizados y eran un pueblo con muchos conocimientos. Gustaban, además, de arreglarse bien y demostrar su respeto a las personas que tenían alguna autoridad, ofreciéndoles ramos de guirnaldas y collares de flores. Esta costumbre aún se mantiene en algunos pueblos, como Xoxocotla.

**Región lacustre.**

Donde hay lagos.

**Tenochtitlan.**

Principal ciudad de los mexicas. Se situaba donde hoy es el centro de la ciudad de México.



Fuente: datos proporcionados por los autores.



## ¿Para qué se hizo?

La palabra *códice* significa 'libro manuscrito', es decir, escrito e ilustrado a mano. Los pueblos prehispánicos elaboraron sus propios códices en los que narraban su historia. Para hacerlos aprovechaban principalmente el papel amate. En uno de ellos, al que llamamos *Códice Mendocino*, dibujaron cuáles eran los tributos que debían entregar los señoríos de Cuernavaca y Oaxtepec al pueblo Mexica que los dominaba.



## Lo puedes hacer

1. ¿Cómo completarías las siguientes oraciones de acuerdo con lo que has leído? Escríbelo en tu cuaderno.
  - Si yo fuera tlahuica, viviría en...
  - Me sentiría orgulloso de serlo porque...
  - Invitaría a mis amigos a visitar una de las pirámides que construimos, como las que se encuentran en...
2. Compara tus respuestas con las de tus compañeros.



## Guarda lo mejor

Revisa los trabajos que realizaste al estudiar este tema. Guarda en tu portafolio los que te indique tu profesor y los que más te gusten. Después, puedes consultarlos para recordar algunos temas y darte cuenta de cómo vas avanzando en el logro de tus aprendizajes.