

Tercer grado

Tamaulipas

La entidad donde vivo



El acontecer de mi entidad en el siglo XIX y principios del siglo XX

Aprendizajes esperados

El alumno:

- ➔ Ordena cronológicamente acontecimientos que transformaron la entidad, desde el México independiente a la Revolución Mexicana.
- ➔ Reconoce cambios territoriales y las ciudades importantes de la entidad de 1821 a 1920.

- ¿Qué es un estado?
- ¿Cómo cambió el territorio de Tamaulipas?
- ¿Cuál es la capital de Tamaulipas?

En el bloque anterior estudiamos cómo llegaron los españoles a las costas tamaulipecas y cómo conquistaron a los indígenas. También estudiamos cómo vivieron los españoles, mestizos e indígenas durante el Virreinato, qué fue la guerra por la Independencia y cuáles fueron los episodios más importantes de este periodo en Nuevo Santander, hoy Tamaulipas.

En este bloque estudiarás cómo se formó el estado de Tamaulipas, desde la Independencia de México hasta la Revolución Mexicana. Durante este periodo, los cambios más importantes sucedieron en la extensión del territorio de Tamaulipas y en el cambio de nombre de algunas ciudades importantes.

Nace un país llamado México

En agosto de 1821, Agustín de Iturbide y Juan O'Donojú, último representante de España, firmaron los Tratados de Córdoba para reconocer la independencia de México: se pediría al rey de España, Fernando VII, que reinara y fijara su corte en México.



▲ Juan O'Donojú (1762-1821) fue el último representante enviado de España.

El rey rechazó la propuesta y pidió a otros países que lo apoyaran contra la decisión de independencia. Sólo Estados Unidos y Gran Bretaña aceptaron que México fuera un país independiente. Finalmente, Iturbide fue proclamado por el **Congreso** como emperador de México.

En 1821, en Nuevo Santander gobernaba Felipe de la Garza, quien no estaba de acuerdo con la decisión de Iturbide, ya que esperaba que México se convirtiera en una república. Además, Felipe de la Garza y otros políticos que no estuvieron de acuerdo con los abusos de poder de Iturbide lo obligaron a renunciar y a que saliera del país. En 1824 Iturbide regresó a México y entró por el puerto de Soto la Marina. Los militares lo reconocieron y lo fusilaron en Padilla, municipio situado en el centro del recién fundado estado de Tamaulipas.



▲ Coronación de Iturbide.

El mismo año del fusilamiento de Iturbide, en la ciudad de México se reunieron representantes de los nuevos estados (antes intendencias y provincias) y decidieron que México fuera una república. Escribieron la Constitución de 1824, en la que se estableció cómo gobernar el país, cómo nombrar a sus autoridades y los derechos y deberes de los ciudadanos.



◀ Agustín de Iturbide.



Para saber más...

Una república es un sistema de gobierno en el que el pueblo elige a sus gobernantes y donde el jefe supremo es el presidente.

Una monarquía es una forma de gobierno en la que una sola persona tiene el poder durante toda su vida y lo hereda a sus descendientes.

México sería gobernado por un presidente durante cuatro años. Las leyes las redactaría y las aprobaría un congreso formado por representantes de la población de cada estado. Una Suprema Corte de Justicia resolvería los conflictos entre el presidente y el Congreso.



Glosario

Congreso. Asamblea de representantes de un país que están autorizados para discutir y aprobar las leyes.



▲ Guadalupe Victoria (1786-1843).

En la Constitución de 1824, se declaró que México era una república federal, compuesta por 19 estados asociados y cuatro territorios. El primer presidente electo en la historia de México fue el general Guadalupe Victoria, quien gobernó de 1824 a 1829.

Los cambios en el poder de México afectaban al gobierno de Tamaulipas. Cuando subía al poder o terminaba de gobernar algún presidente, se producían cambios en el estado. Entre 1829 y 1877 casi ningún presidente terminó su periodo y los gobernantes de Tamaulipas fueron obligados a renunciar por medio de las armas.



Para saber más...

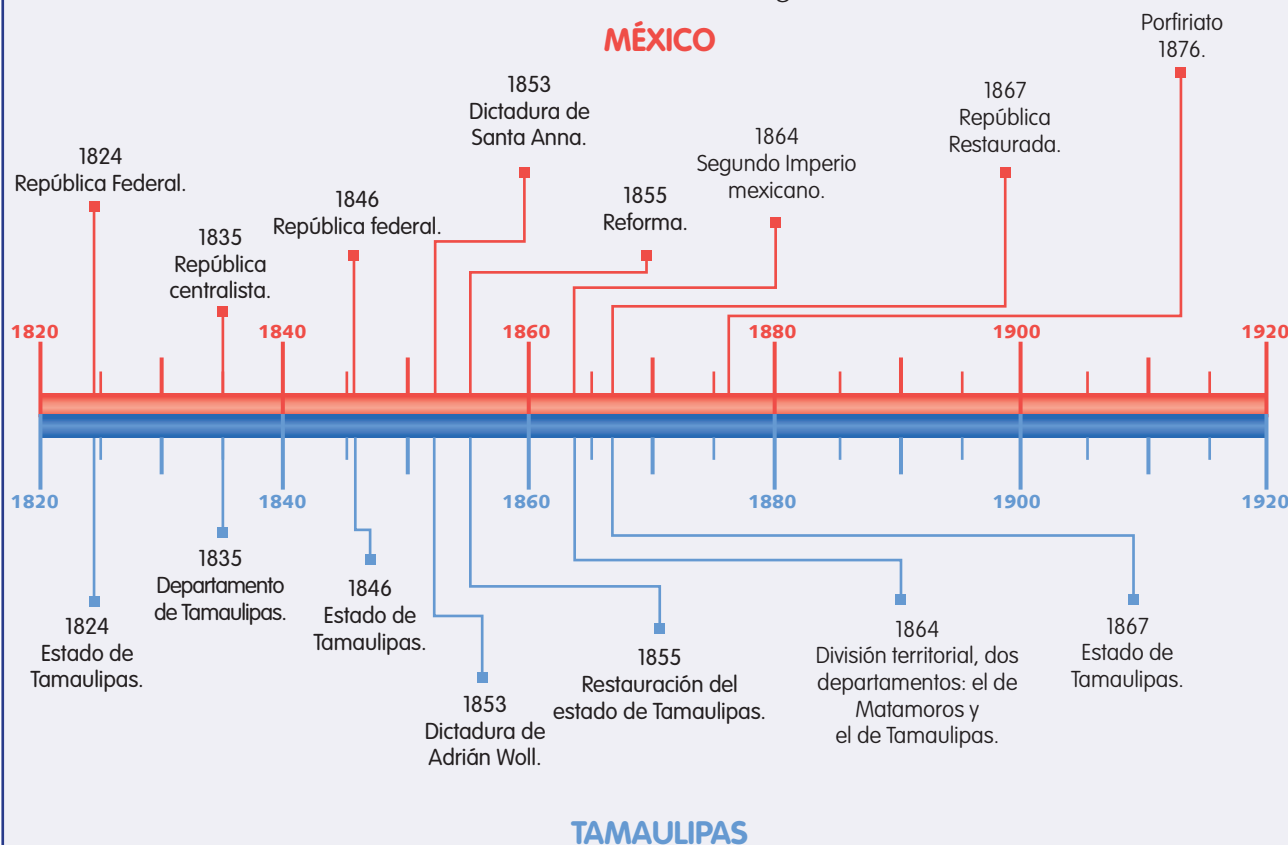
En 1825, Villa de Aguayo cambió su nombre por Ciudad Victoria, pues fue un reconocimiento que hizo el gobierno de Tamaulipas al primer presidente de México: Guadalupe Victoria.



Exploremos

Analiza la siguiente línea del tiempo.

1. Identifica los acontecimientos que sucedieron en México y en Tamaulipas entre 1824 y 1867.
2. Con el apoyo de su profesor, comenten en grupo por qué creen que los cambios que sufría el país provocaban otros en nuestra entidad.
3. Anoten en su cuaderno las conclusiones a que llegaron.



Fundación de Tamaulipas

Los líderes políticos de Nuevo Santander se reunieron en la Villa de Aguayo para decidir el nuevo nombre del territorio, pues no podía seguir llamándose así, ya que ese nombre fue impuesto por los españoles. A partir de 1824, Nuevo Santander se llamó Estado Libre y Soberano de las Tamaulipas. Un año después, se redactó la Constitución para el nuevo estado, muy parecida a la que regía a todo el país. El primer gobernador de Tamaulipas fue el coronel José Bernardo Gutiérrez de Lara, designado el 18 de julio de 1824 por el Primer Congreso Constituyente, debido a su mérito como insurgente.



En la Constitución estatal se estableció que la capital de Tamaulipas era Padilla y que su territorio se dividiría en 31 municipios, a su vez agrupados en tres distritos: Distrito Norte, Distrito Central y Distrito Sur.

▲ La Constitución de 1824 dice que México queda dividido en 19 estados y 4 territorios; uno de los estados fue el estado libre de las Tamaulipas.

División política de México en 1824



Tamaulipas gozó de autonomía hasta 1835. En ese año, un congreso especial convocado para redactar una nueva constitución decidió que México debía organizarse de una manera distinta; ya no debía ser una asociación de estados con gobierno propio, sino un país que se gobernara desde el centro. A este nuevo sistema se le llamó república centralista.

Tamaulipas perdió su autonomía, cambió su nombre y se llamó Departamento de Tamaulipas. El gobernador lo elegiría el presidente, y una junta departamental lo ayudaría a gobernar.

Para saber más...

En Tamaulipas han regido seis constituciones: la de 1825, la de 1848, la de 1855, la de 1857, la de 1871 y la de 1921, que aún sigue en uso.

Este gobierno terminó en 1846, cuando se restableció la Constitución de 1824. Sin embargo, en 1853, Tamaulipas fue gobernado otra vez por un político designado por el presidente.

En 1864, los conservadores decidieron que México debería ser de nuevo una monarquía, así que solicitaron a Maximiliano de Habsburgo que gobernara nuestro país y fue nombrado segundo emperador de México, debido al apoyo del ejército francés, por lo que no fue aceptado por muchos mexicanos.

El segundo emperador de México estuvo en el poder tres años, durante ese tiempo Tamaulipas se dividió en dos departamentos: el de Tamaulipas y el de Matamoros, gobernados por prefectos.

División política de los departamentos de Tamaulipas y Matamoros



La vida política en los primeros años

La Constitución de Tamaulipas reconocía que los pobladores tenían derecho a participar en la política del estado; sin embargo, durante muchas décadas la actividad política estuvo dirigida por tres familias: los Canales, los Fernández y los Molano. Eran familias numerosas y poseían la mayoría de las tierras y muchas cabezas de ganado. La mayoría de los gobernadores tamaulipecos pertenecían a alguna de estas familias.


En aquellos años hubo dos bandos políticos en México: los federalistas o liberales y los centralistas o conservadores. Los liberales querían que México fuera una república federal. Mientras que los centralistas se oponían porque deseaban una república centralista. Los liberales se impusieron de 1824 a 1835; pero de 1835 a 1846, los centralistas gobernaron Tamaulipas y todo el país. Después, los liberales recuperaron el poder.



▲ Juan Nepomuceno Almonte fue un conservador que gobernó en Matamoros. Se casó con una de las hijas de la familia Canales.

Los conservadores eran miembros del ejército, curas, hacendados y grandes comerciantes. Proponían que México fuera gobernado por un rey, por eso trajeron a Maximiliano de Habsburgo. Además querían conservar los privilegios del Ejército y la Iglesia.

Los liberales eran pequeños comerciantes, rancheros y profesionistas. Ellos querían que la sociedad mexicana adoptara la igualdad de derechos y la democracia, por ello se opusieron a la monarquía y a los privilegios de pocos. En Tamaulipas, los ejércitos liberales siempre fueron más fuertes que los centralistas.



▲ José María Luis Mora (1764-1850) fue un liberal destacado.

Estos conflictos afectaron económicamente al recién fundado puerto de Tampico y a Tula, que era el punto intermedio entre este puerto y la ciudad de San Luis Potosí, pues los caminos se volvieron peligrosos, ya que algunos militares robaban comida para subsistir durante la guerra.



▲ En Tampico sucedieron algunas de las batallas más importantes entre liberales y conservadores. Éste es un mapa que se trazó en el siglo XIX.



Exploremos

En esta actividad elaborarán un cartel.
Materiales: cartulina, lápiz, goma y colores.

1. Reúnete con algunos de tus compañeros y vuelvan a leer este tema.
2. Con el apoyo de su maestro, seleccionen los tres acontecimientos que les parezcan más importantes en esta etapa de la historia de nuestra entidad.
3. Dividan una cartulina en tres partes. En la primera división anoten "Lo que ocurrió primero", en la segunda "Lo que ocurrió después", y en la última "Lo que ocurrió al final".
4. En los espacios de la cartulina, dibujen una imagen que ilustre cada uno de los hechos.
5. Compartan su cartulina con todos sus compañeros y comenten por qué seleccionaron esos acontecimientos.

Tamaulipas en la historia mexicana

A partir de la Independencia, el territorio de Tamaulipas fue un importante centro económico y político, pues estaba cerca de Cuba, que era parte del imperio español; cerca de Texas, que aún pertenecía a México, y cerca de Estados Unidos. El rey de España no aceptó la independencia de México y planeaba invadirlo y recuperarlo. En 1825 perdió sus últimas batallas; sin embargo, su intención fue constante.



▲ La rendición de Isidro Barradas en Tampico.

En 1827, el gobierno mexicano decretó una ley de expulsión de españoles, pero sólo se aplicó a una minoría, pues muchos fueron exceptuados de ella. El rey español ordenó una expedición al mando del general Isidro Barradas, quien zarpó de Cuba en julio de 1829. Barradas y su ejército llegaron a la costa de Veracruz y tomaron Tampico en agosto de 1829. Pronto se enfrentaron al ejército mexicano, que estaba al mando del general Antonio López de Santa Anna, quien obligó a Barradas a rendirse. Éste fue el fin de las aspiraciones de España de reconquistar México.



Para saber más...

Durante la guerra de Independencia, en algunos lugares alejados de las batallas se organizaron convites o reuniones con música y juegos, entre militares y civiles.

Estados Unidos formaba parte de otro imperio, el británico; sus habitantes se sublevaron contra Gran Bretaña entre 1775 y 1781. Al independizarse, formaron una república cuyo territorio crecía y ansiaba extenderse hacia el sur.



▲ Batalla de San Jacinto.

A pesar de que la región de Texas estaba casi despoblada, los texanos se rebelaron contra el gobierno mexicano, el cual envió una expedición para someterlos, pero fracasó. En 1836, se fundó la República de Texas.

Las relaciones entre México y Texas se volvieron conflictivas. El gobierno texano aseguraba que el territorio entre el río Nueces y el río Bravo era suyo, pero México estaba en desacuerdo.

En ocasiones, grupos texanos atacaban y robaban poblados de tamaulipecos, por ejemplo, en 1842 la villa de Mier fue atacada por una partida texana.

Cuando Texas se independizó de México, Tamaulipas y Texas quedaron separados por los llanos entre los ríos Nueces y Bravo, pertenecientes a México. En 1845, Texas negoció con Estados Unidos su incorporación, y en 1847, tras la guerra entre México y Estados Unidos, pasó a formar parte de aquel país, el cual quería que su frontera con México se situara en el río Bravo, pero también deseaba apoderarse de dos territorios mexicanos: Nuevo México y California. Por tal razón estalló una guerra que duró de 1846 a 1848. Algunas batallas ocurrieron en territorio tamaulipeco. Los estadounidenses ocuparon las tierras al norte del río Bravo y conquistaron parte del territorio de nuestra entidad, por lo que el gobierno estatal se refugió en Tula.

El ejército estadounidense avanzó por territorio mexicano, hasta que en septiembre de 1847 tomó la ciudad de México y obligó al gobierno mexicano a negociar. A consecuencia de esta guerra, México perdió parte de su territorio. Así, Estados Unidos se adueñó de California, Arizona, Nuevo México y Texas, además de la franja del río Bravo, por lo que Tamaulipas perdió otra vez parte de su territorio.



▲ La batalla de Palo Alto ocurrió el 8 de mayo de 1846.



Así era, así es...

1. Observa detenidamente los siguientes mapas.
2. Comenta con tus compañeros cuáles son los cambios más importantes que observas.
3. Con la guía de su maestro, comenten en grupo cómo consideran que afectó a Tamaulipas la pérdida de su territorio.

Pérdida del territorio entre los ríos Nueces y Bravo



Tamaulipas después de la pérdida del territorio texano



En 1853 un nuevo presidente, el general Antonio López de Santa Anna, empezó a gobernar de manera arbitraria, impuso gobernadores a los estados, como Adrián Woll, en Tamaulipas, que pronto se **enemistó** con los liberales, quienes se opusieron con las armas.

En 1855, en el estado de Guerrero, los liberales se levantaron en armas contra Santa Anna. En el Plan de



Glosario

Enemistar. Perder la amistad. Hacerse enemigo de alguien.

Ayutla exigieron que Santa Anna dejara de ser presidente y que se restableciera el federalismo. Juan José de la Garza, un prominente militar tamaulipeco, encabezó la resistencia contra Santa Anna en Ciudad Victoria. El general Woll perdió una batalla importante en Reynosa contra Juan José de la Garza y se refugió en Matamoros. En julio de ese año, Martín Zayas ocupó Tula para cortar el camino entre Tampico y San Luis Potosí, y así poder derrotar y enfrentar a las fuerzas santannistas.

En Tamaulipas, aún quedaban seguidores de Santa Anna y Adrián Woll. Después del triunfo de Juan José de la Garza, los santannistas salieron de Tamaulipas y se dirigieron a San Luis Potosí. En el ámbito nacional llegó al gobierno un nuevo presidente: Juan Álvarez. En octubre de 1855, se formalizó el poder de los liberales, y se redactó la Constitución de 1857, que era liberal.

Mediante nuevas leyes, el gobierno liberal reorganizó los juzgados, eliminó los privilegios del clero y del ejército y ordenó que la educación fuese impartida en escuelas del gobierno y no bajo el control de la Iglesia. A estas leyes se les conoce como Leyes de Reforma y provocaron enfrentamientos entre los liberales y los conservadores, dando inicio a la guerra de Reforma.

Mientras tanto, en 1855, en Tamaulipas se instaló un gobierno liberal, y dos años después promulgó su propia constitución estatal que recogía los principios más avanzados de la Constitución Política de la República Mexicana de 1857.

Este periodo de la historia mexicana se llama la Reforma. Aunque los liberales ganaron, no se logró la paz. El gobierno mexicano, que dirigía Benito Juárez, no tenía dinero debido a la guerra y ordenó que México dejara de pagar sus deudas a países como España, Gran Bretaña y Francia. Estos países, desde luego, no estuvieron de acuerdo con esta decisión y pretendieron cobrar por la fuerza.

► Benito Juárez (1806-1872) fue uno de los presidentes más importantes de nuestro país. Su gobierno comenzó en 1858.



▲ Antonio López de Santa Anna (1794-1876) fue presidente de México durante 11 periodos, algunos más cortos que otros.



▲ Adrián Woll (1795-1875).



En 1860 terminó la guerra de Reforma y comenzó otro conflicto en Tamaulipas. Se realizaron varias elecciones, pero los legisladores no lograron ponerse de acuerdo; Tamaulipas tuvo varios gobernadores durante un periodo de 10 años.



▲ Pedro José Méndez.

Los conservadores, al perder la guerra, buscaron el apoyo extranjero en Francia. Ese país, por medio de la fuerza de su ejército, impuso en nuestro país un monarca: Maximiliano de Habsburgo.

Pedro José Méndez defendió Tamaulipas de la invasión francesa, él y sus hombres vencieron a los invasores por medio de emboscadas. En 1867, ya sin apoyo de los franceses, Maximiliano fue derrotado y México volvió a ser una república independiente.

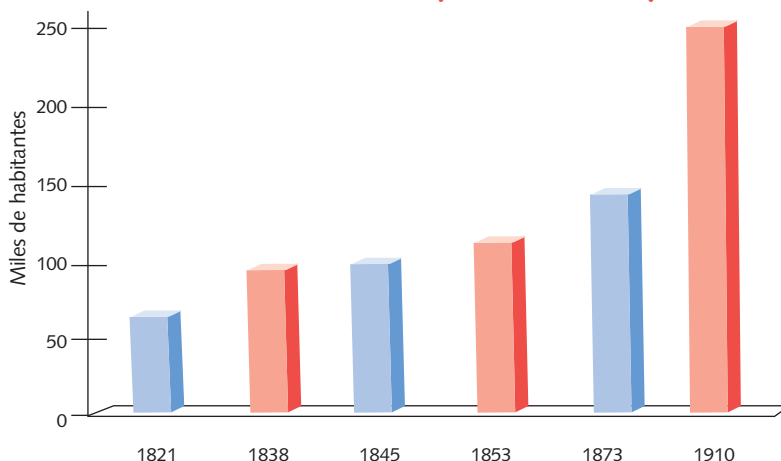


▲ Maximiliano de Hamburgo y su esposa Carlota.

El territorio tamaulipeco cambió

En 1821, Tamaulipas tenía 67 434 habitantes y sus ciudades más importantes eran Tula, Padilla, Aguayo (hoy Ciudad Victoria), Puerto del Refugio (hoy Matamoros), Santa Bárbara (hoy Ocampo) y Tampico. En la siguiente gráfica puedes apreciar cómo creció la población del estado en el siglo XIX.

Población de Tamaulipas entre 1821 y 1910



Para saber más...

Cuando el río Bravo se convirtió en frontera entre México y Estados Unidos, muchos mexicanos abandonaron el norte de Tamaulipas para vivir del otro lado del río. Así, los habitantes de Laredo fundaron, en México, Nuevo Laredo.

Aun cuando se dio este crecimiento, se consideraba que el estado estaba despoblado, por lo que los gobiernos trataron de traer inmigrantes de otras regiones del país y del extranjero. La primera ley de inmigración en el estado fue firmada por el gobernador Lucas Fernández en 1826.

Tamaulipas tenía un territorio amplio, se extendía desde el río Pánuco hasta el río Nueces, lo que significaba que colindaba al sur con Veracruz y San Luis Potosí, al oeste con Nuevo León y al norte con Coahuila y Texas.

En 1848, después de la guerra con Estados Unidos, la extensión territorial de Tamaulipas abarca desde el río Bravo hasta el río Pánuco.



Para saber más...

La Independencia significó el cambio de nombre de muchas localidades. Observa la tabla:

Durante el Virreinato	Después de la Independencia
Villa de Aguayo	Ciudad Victoria
Refugio	Matamoros
Santander	Jiménez
Revilla	Ciudad Guerrero
Santo Domingo de Hoyos	Hidalgo
Escandón	Xicoténcatl
Presas del Rey	Aldama
Real de los Infantes	Bustamante
Santillana	Abasolo

La era de los caciques en Tamaulipas

Al retirarse los franceses, los liberales gobernaron México: Benito Juárez, Sebastián Lerdo de Tejada, Manuel González y Porfirio Díaz, quien ocupó el cargo de presidente durante 30 años, periodo al que se conoce como Porfiriato.

De 1850 a 1880, en México los caciques eran más poderosos que los gobernadores, en realidad ellos mandaban en los estados. Muchos habían sido líderes en la lucha contra los franceses. En Tamaulipas, el cacique fue Servando Canales y fue elegido gobernador en 1870. Él pensaba que podía hacer en Tamaulipas lo que quería.

Porfirio Díaz llegó a la presidencia en 1877. Desde el comienzo de su gobierno, intentó controlar a los caciques. A unos los combatió y a otros los convirtió en sus aliados. En Tamaulipas, los caciques Servando Canales y Juan Nepomuceno Cortina fueron aliados de Díaz. El presidente prohibió a los gobernadores que comandaran las fuerzas militares de su estado. Desde ese momento, el presidente Díaz nombraría a los jefes del ejército.



▲ Porfirio Díaz en 1907.



▲ Servando Canales cacique y gobernador en 1870.

En 1880, Díaz dejó la presidencia y la entregó a su sucesor, el general Manuel González, un tamaulipeco. Mientras tanto, en Tamaulipas el cacique Servando Canales cedió el poder a su hermano Antonio.

Durante el gobierno de Manuel González, se inauguró el ferrocarril que unía a la ciudad de México con Nuevo Laredo y que además se conectaba con las vías férreas de Estados Unidos.

En 1884, Porfirio Díaz volvió a ser elegido presidente y, a partir de entonces, no dejó el poder sino hasta 1911.



► El general Manuel González Flores, de origen tamaulipeco, fue presidente de México de 1880 a 1884.



Para saber más...

En el siglo XIX hubo numerosos caciques en México, como Trinidad García de la Cadena en Zacatecas, Luis Terrazas en Chihuahua, y Francisco Naranjo en Nuevo León.



Así era, así es...

1. Observen las dos imágenes del ferrocarril.



2. Escriban en su cuaderno cómo han cambiado los ferrocarriles de 1884 a la fecha y coméntenlo con sus compañeros de grupo.

