

Jalisco

La entidad donde vivo



Tema 1

La Conquista, la colonización y el Virreinato en mi entidad

Comencemos

Cristóbal Colón llega a América

¿Te ha gustado lo que conociste en las lecciones anteriores?
¿Verdad que Jalisco tiene una historia muy interesante?

Hace más de 500 años salieron de España tres barcos que se conocían con el nombre de carabelas, venían al mando de un marinero llamado Cristóbal Colón. Buscaban una nueva ruta para llegar a India. La mayor de las sorpresas fue que entre Europa y Asia, viajando hacia el occidente, Colón, junto con otros hombres, llegaron a un continente desconocido para el Viejo Mundo. Este continente es América.

A partir del 12 de octubre de 1492 quedarían comunicadas estas dos partes del mundo, que habían permanecido separadas durante miles de años. Entrarían en contacto sociedades distintas y las influencias mutuas cambiarían sus formas de vida.

Décadas después, muchos españoles llegarían en barcos a distintos lugares del territorio que ocupa en la actualidad nuestro país, al frente de ellos venía como capitán Hernán Cortés. A su llegada, los indígenas americanos no conocían los caballos, por eso muchos se asustaban al verlos montados en esos animales, creían que jinete y caballo eran una sola persona o un solo animal, poco a poco en los lugares cercanos donde vivían los indígenas, los españoles empezaron a fundar poblados.



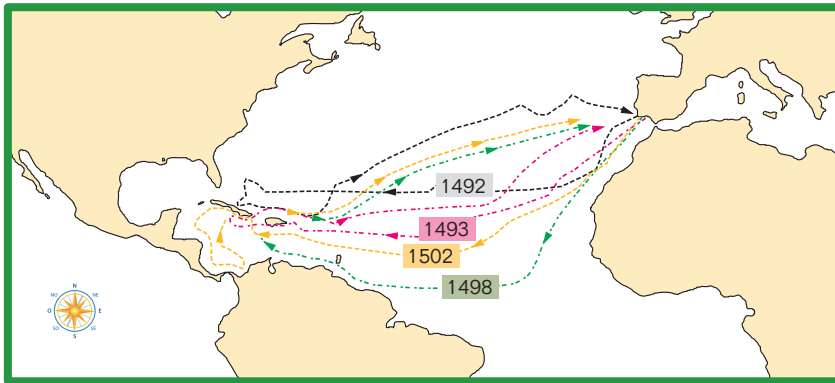
Cristóbal Colón en la Corte de los Reyes Católicos (1850).

Actividad

Encuentro de dos culturas y nuevas formas de vida


Investiga en diversas fuentes de información acerca del descubrimiento de América.

- En el mapa que aparece a continuación identifica la ruta que siguió Cristóbal Colón en su primer viaje al continente americano.



Mapa de los viajes de Cristóbal Colón a América.

- En los recuadros dibuja los tres barcos que se conocían como carabelas en los que viajaba Cristóbal Colón con su tripulación y escribe su nombre debajo de ellos.



- Dibuja en el siguiente recuadro la llegada de los españoles a la costa del Golfo de México en el año de 1519, en donde aparezcan también los pobladores del continente americano.



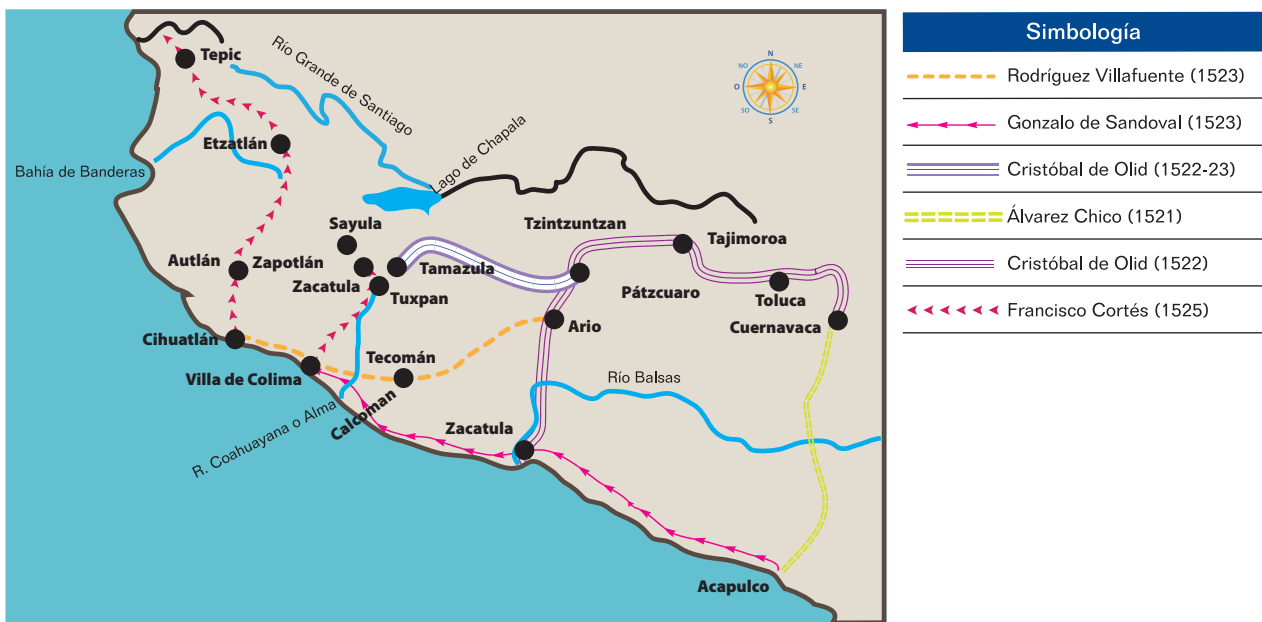
Después de un año de enfrentamientos, los españoles derrotaron a los indígenas llamados mexicas. Al territorio conquistado se le llamó Nueva España. Sobre las ruinas de la ciudad llamada Tenochtitlán, que era la capital de los mexicas, se construyó la Ciudad de México. Desde ahí, en los años siguientes salieron nuevas expediciones a realizar la conquista de las tierras de Jalisco.

Actividad

Conquista

Escribe el nombre del lugar de donde salían las nuevas expediciones que se realizaron para la conquista de las tierras de Jalisco.

- Busca información acerca de la nueva expedición que realizó Cristóbal de Olid para la conquista de las tierras de Jalisco, después de la llevada a cabo por Hernán Cortés.
- Con la información que encuentres, señala en el siguiente mapa con diferentes colores la ruta de la expedición al occidente de México realizada por Cristóbal de Olid.



Mapa de las rutas de las expediciones de Cristóbal de Olid al occidente de México (Museo Regional de Guadalajara).

La conquista de Nueva Galicia

El principal interés de los conquistadores españoles era conseguir metales preciosos, como el oro y la plata, y los indígenas que habían conquistado en el valle de México les dijeron en dónde podían hallarlos. La falta de unidad de los indígenas del occidente mesoamericano y su costumbre de recibir con regalos a las personas favoreció la conquista española, la cual se inició por el sur de lo que hoy es nuestra entidad y por el vecino estado de Colima, con las expediciones enviadas por el conquistador de México Hernán Cortés entre 1522 y 1525.

Francisco Cortés de San Buenaventura, sobrino de Hernán Cortés, sólo vino de entrada por salida, junto con sus hombres; pudieron establecerse sin problemas, primero en Colima, después en Autlán, luego en Etzatlán y por fin en Xalisco, este último lugar se encuentra cerca de la actual ciudad de Tepic en el estado de Nayarit.

El que llegó para quedarse más tiempo fue Nuño de Guzmán, cuyo nombre completo era Nuño Beltrán de Guzmán, quien no encontró mayor oposición de parte de los habitantes originales de estas tierras, que las que le presentó el clima y el terreno inhóspito del paisaje de Jalisco.

El ejército de Nuño de Guzmán estaba compuesto por españoles bien armados y preparados para la guerra y por miles de indígenas de los pueblos con los que había hecho alianzas o habían sido derrotados por los conquistadores. Los indígenas servían como guerreros y cargadores.

En su viaje hacia Jalisco el ejército español pasó por el estado de Michoacán, destruyendo los pueblos indígenas que encontró a su paso.

A principios de 1530, Nuño de Guzmán y su ejército entraron al centro de Jalisco, después de pasar por diferentes lugares llegaron a Tonalá, que era la población más importante. Atemajac también era relevante y ejercía cierto poder sobre Zapopan, Mezquitán, Huentitán y Camotlán, aunque todos debieron estar ligados con Tonalá.



Códice Telleriano-Remensis f44-R.

Actividad

Inicia la expedición

En el mapa traza con color rojo la ruta que siguió la expedición realizada por Nuño Beltrán de Guzmán para la conquista del occidente de México.

- Observa las imágenes y comenta las semejanzas y diferencias entre el ejército de Nuño Beltrán de Guzmán y los indígenas que se resistieron a la conquista.
- Observa y escribe en el cuadro las semejanzas y diferencias que encuentras en las imágenes:

Ejército de Nuño Beltrán de Guzmán con aliados.



Indígenas que se resistieron a Nuño Beltrán de Guzmán.

SEMEJANZAS	DIFERENCIAS

Mapa de las rutas de las expediciones de Nuño Beltrán de Guzmán al occidente de México.

- Comparte el trabajo con uno de tus compañeros.



Simbología	
	Chirinos
	Guzmán

Los españoles al mando de Nuño Beltrán de Guzmán sometieron y conquistaron a los indígenas en diferentes lugares: el centro de Jalisco (Tonalá), sur de Zacatecas (Nochistlán), todo Nayarit y la mitad de Sinaloa.

Cuando Nuño Beltrán de Guzmán y sus hombres, españoles e indígenas aliados, estaban en Aztatlán, ubicado en el actual estado de Nayarit, en 1530 ocurrió un desastre en el paisaje natural que estuvo a punto de acabar con los conquistadores. Fuertes lluvias, que se convirtieron en tempestades, cayeron en la región y murieron muchos españoles e indígenas. Por los efectos de las inundaciones aparecieron epidemias que acabaron con muchos habitantes.

Debilitado el ejército español por las inundaciones y las epidemias, Nuño Beltrán de Guzmán tuvo que reorganizar a sus hombres y continuar la conquista hasta llegar al actual estado de Sinaloa.

Actividad

La ruta de la expedición de Nuño Beltrán de Guzmán

Para trabajar con el tema histórico que revisaste, organizados en equipos elaboren una historieta de la ruta de la expedición realizada por Nuño Beltrán de Guzmán, donde dibujen a los personajes y escriban sus respectivos diálogos.

- Para elaborar la historieta, usen hojas o cartulina, recuerden incluir los aspectos que a continuación se indican:
 - Inicio
 - Causas y problemas que enfrentó
 - Forma como resolvió sus problemas
- Presenten su historieta al grupo y comenten lo que aprendieron del tema.

En los años comprendidos entre 1531 y 1533, Nuño Beltrán de Guzmán fundó o mandó fundar cinco villas: San Miguel (cerca de Culiacán, actual estado de Sinaloa), Chiametla y Espíritu Santo (en Tepic), Guadalajara (cerca de Nochistlán) y Purificación (cerca de la costa del Pacífico). El conquistador quería que todo este territorio se llamara Reino de la Mayor España, pero los reyes de España ordenaron que se llamara Nueva Galicia.

Actividad

Las cinco villas

Calca o dibuja el mapa del Anexo 1, "Jalisco. División municipal", página 154, ilumina con diferentes colores las cinco villas que fundó Nuño Beltrán de Guzmán en el occidente de México.

- Villa de San Miguel (rojo).
 - Chiametla (amarillo).
 - Espíritu Santo (verde).
 - Guadalajara (morado).
 - Purificación (naranja).
- Escribe el nombre que recibieron las cinco villas que fundó Nuño Beltrán de Guzmán por orden de los reyes de España.



Virrey Antonio de Mendoza, Museo Nacional de Historia.

La villa de Guadalajara fue fundada cerca de Nochistlán, actual estado de Zacatecas; se le puso ese nombre en honor a la ciudad de España en donde había nacido el conquistador Nuño Beltrán de Guzmán, quien en 1538 regresó a España en calidad de prisionero acusado del maltrato que había dado a los indígenas.

Cuando los indígenas comenzaron a sentir la dureza del trato de los españoles, iniciaron una sublevación, de tal forma que el gobernador Diego Pérez de la Torre, quien quedó en lugar de Nuño Beltrán de Guzmán, murió dos años después, tratando de someter a unos indígenas rebeldes al norte de Zapopan, cerca de Hostotipaquillo, donde se inició una de las mayores rebeliones indígenas que estuvo a punto de acabar con todo lo que establecieron los españoles en estos lugares.

Para representar la figura del rey de España, se estableció en la Nueva España el cargo de virrey, el primero que se nombró fue Antonio de Mendoza, quien envió al famoso conquistador de México-Tenochtitlán, Pedro de Alvarado, para que acabara con la rebelión, pero no pudo hacerlo, ya que fue vencido por el grupo de indígenas encabezado por Tenamaxtli, uno de sus más notables líderes. Pedro de Alvarado murió al sufrir un accidente cuando huía.

El mismo virrey Antonio de Mendoza encabezó una enorme expedición contra los indígenas rebeldes, a quienes casi exterminó después de vencerlos en varios lugares, la batalla final se dio en el cerro del Miztón, en diciembre de 1541.

Actividad

Acontecimientos históricos de Nueva Galicia

- En el mapa de la Nueva España con división territorial ubica los siguientes lugares:

- Con color rojo el lugar donde se estableció el reino de Nueva Galicia.
- Con verde los sitios en los que se estableció la capital Guadalajara.
- Con amarillo el establecimiento definitivo de la capital Guadalajara.



Mapa de Nueva Galicia.

- Organizados en equipos, una vez que leyeron el tema “La conquista de Nueva Galicia”, elijan cinco acontecimientos históricos y escriban enunciados alusivos a cada uno de éstos, cuiden de presentarlos en el orden en que sucedieron.

- Realicen dibujos en su cuaderno relacionados con los cinco acontecimientos que escribieron.
- Expliquen a sus compañeros el trabajo realizado por el equipo.

Conquista espiritual

Los españoles no sólo usaron las armas para conquistar a los pueblos indígenas que vivían en nuestra entidad. También se dio la conquista espiritual mediante la propagación de la religión católica. Se encargaron de la conquista espiritual varios grupos de misioneros, entre ellos los franciscanos, agustinos, carmelitas y jesuitas, quienes llegaron a Nueva Galicia para convertir a los indígenas a la religión que tenían. Los franciscanos se encargaron de la evangelización en el occidente, en donde fundaron numerosos conventos.

Con la evangelización, los españoles pudieron establecer nuevos poblados y seguir avanzando en la colonización. La Iglesia se hizo cargo de los hospitales y de la educación.

A los niños hijos de los españoles se les enseñaba lectura, escritura y un poco de gramática. Si querían seguir estudiando en niveles educativos más avanzados tenían que viajar a la Ciudad de México, pues en Guadalajara no los había.



Santiago Caballero. Los ejércitos de Cortés y Moctezuma, siglo XVIII, anónimo, óleo sobre tela.

Actividad

Elementos históricos de la conquista espiritual

En equipos, lean el texto de la “Conquista espiritual”.

- Comenten los acontecimientos que más les llamaron la atención.
- Anoten en su cuaderno algunas ideas de los acontecimientos que les llamaron la atención.
- Investiguen en otras fuentes de información sobre estos acontecimientos.
- Escriban una noticia, apóyense en las siguientes preguntas:

	Acontecimiento
¿Qué sucedió?	
¿Cuándo ocurrió?	
¿Dónde sucedió?	
¿Quién participó?	
¿Cómo sucedió?	
¿Por qué ocurrió?	

- En una hoja, escriban la noticia y anoten el título respectivo.
- Compartan su noticia con sus demás compañeros.