

Tercer grado

Jalisco

La entidad donde vivo



Tema 5

Mi entidad ha cambiado con el tiempo

Comencemos

Todos los niños de Jalisco vivimos en municipios que tienen diferentes paisajes naturales, con climas que presentan distintas temperaturas, es decir, un paisaje de contrastes: sierras elevadas, profundas barrancas, ríos y cuencas lacustres, valles extensos y costas con playas de aguas transparentes y fina arena, con bahías, ensenadas y esteros, que alojan vegetación y fauna variada.

A lo largo del tiempo, el paisaje y la vida cotidiana de las personas que vivimos en la entidad han cambiado por diferentes razones, entre las que podemos mencionar las actividades económicas, el uso de la tecnología, el número de habitantes y alteraciones ecológicas.

Así ubicamos al estado de Jalisco en el occidente de Mesoamérica, con el paso de numerosas migraciones y asiento de grupos prehispánicos que desarrollaron una forma de vida cotidiana representada en pequeñas figurillas encontradas en las tumbas de tiro en forma de ofrendas a sus muertos en donde nos muestran que la población andaba descalza, que las viviendas que ocupaban eran de material perecedero: construidas con paredes de carrizo, enjarre de lodo y techos de palma o zacate. Las figuras femeninas tienen los diferentes tipos de adornos que lucían y sobre todo su relación con la maternidad, muchos de ellos se establecieron a la orilla del mar, de ríos o de lagunas, viviendo de una incipiente agricultura, caza y pesca, como actividades que han evolucionado en forma diferente, mediante una tecnología avanzada que se conserva en la actualidad.

Tras la Conquista y la Colonia, en el espacio geográfico que hoy ocupa nuestro estado, el paisaje y la vida cotidiana cambiaron; la agricultura y la ganadería se fueron desarrollando apoyadas en la mano de obra indígena. La forma de organización territorial fue cambiando, dando origen a Nueva Galicia, en donde las artesanías y los oficios de indígenas y españoles se mezclaron, dando fama a la sensibilidad de nuestro pueblo jalisciense con diversos oficios; de sus talleres surgieron caprichosas figuras que guardan las voces de un rico pasado, tesoros artísticos, herencia de nuestros antepasados en donde se combinan las influencias culturales que ocurrieron a lo largo de la historia de nuestra entidad. En las



Palacio de Gobierno (pasado).



Palacio de Gobierno (presente).



Diligencia (pasado).



Calandria (presente).

fiestas religiosas y civiles existen celebraciones tradicionales muy arraigadas en casi todo nuestro estado: la Santa Cruz, el Viernes de Dolores, los viacrucis, las Judeas y el Carnaval que se acostumbra en muchas poblaciones del estado.

En Guadalajara existe una tradición que tiene muchos años de realizarse, la llevada de la Virgen a la Basílica de Zapopan después de que la imagen visitó un gran número de iglesias de la ciudad, conmemorada el 12 de octubre de cada año.

Artesanías

En el paisaje de la vida cotidiana que se vive en mi entidad destaca una riqueza artesanal cuya calidad, colorido y belleza representan un orgullo de México en el mundo.




Después de la Conquista, los rasgos mesoamericanos se mezclaron con características procedentes de España y de otras culturas lejanas, dando como resultado el surgimiento de artesanías diferentes con elementos originales.

Nuestros antepasados jaliscienses fueron expertos alfareros, tejían prendas de algodón y fibras vegetales, hacían cestería, curtían pieles, eran hábiles en el arte lapidario y conocían la metalurgia, herencia que conservan muchos jaliscienses en el presente.




Actividad

Un pasado con presente en mi entidad

- Observa las imágenes de la página anterior, con todo el grupo, y analicen las razones por las que el paisaje y la vida cotidiana de las personas que vivimos en la entidad han cambiado.
- Tomando en cuenta la información del texto, dibuja tres artesanías que se realizaban en la época de la Colonia.



- Dibuja tres artesanías que se realizan en la actualidad.



- Escribe las semejanzas y diferencias que encuentras en las artesanías de ambas épocas.

- Comparte tu trabajo con los demás compañeros

Repaso y aprendo

Observa el mapa y colorea como se indica.

- De rojo tu entidad.
- De verde las entidades colindantes con tu estado.
- De azul rey el océano Pacífico y el Golfo de California.



Contesta:

- Nombre y capital de tu entidad: _____.
- Escribe el nombre de una de las entidades con mayor extensión territorial que Jalisco
_____.
- La entidad tiene _____ municipios.
- Un municipio está integrado por _____.

Lee con atención los siguientes enunciados y selecciona la opción que relaciona correctamente a ambas columnas y escribe en el paréntesis la letra correspondiente.

- | | | |
|--|-----------------|-----|
| a) Conjunto de montañas | 1. Valle | () |
| b) Gran pendiente del terreno | 2. Montaña | () |
| c) Superficie casi nivelada en lugares altos | 3. Sierra | () |
| d) Superficie de escasa pendiente entre montañas | 4. Depresión | () |
| e) Cavidad del terreno | 5. Volcán | () |
| f) Abertura en una montaña por la que sale lava | 6. Altiplanicie | () |

A partir de lo que aprendiste en este bloque pon en práctica tus conocimientos en la sopa de letras de la página 40. Localiza los diferentes conceptos relacionados con las temáticas abordadas.

Busca las palabras que den respuesta a lo que se te pregunta a continuación:

- a) Municipios que integran la zona metropolitana de Guadalajara:

- b) Dos de los climas que predominan en el estado de Jalisco:

- c) Una forma de relieve:

- e) Nombre de tu estado:

- f) Capital de tu entidad:

P	A	N	S	O	A	R	R	E	I	S	I	R	E	N	A	P
O	L	I	S	M	O	N	T	A	Ñ	A	M	E	R	I	R	E
B	A	R	R	A	N	C	A	C	A	L	I	D	O	D	E	R
L	O	C	A	L	I	D	A	D	B	I	C	E	N	T	N	A
A	R	L	O	R	O	T	E	M	P	L	A	D	O	E	A	S
C	F	U	U	M	C	T	L	A	Q	U	E	P	A	Q	U	E
I	E	Z	N	E	U	V	E	S	T	I	D	O	N	A	N	L
O	S	U	S	O	L	N	I	L	T	R	E	S	S	T	O	S
N	Y	I	H	U	E	R	I	T	R	A	B	A	I	O	S	A
T	M	R	L	I	B	R	O	D	P	E	S	D	N	N	A	L
E	L	L	A	N	U	R	A	R	A	Ñ	A	R	D	A	C	T
E	Z	A	P	O	P	A	N	I	E	D	R	E	I	L	A	O
R	G	R	J	A	L	I	S	C	O	L	O	R	C	A	P	C
T	T	L	A	O	M	U	L	C	O	R	A	M	A	S	U	E
S	I	R	L	O	M	U	S	I	C	A	M	U	T	L	L	A
A	M	A	C	U	E	U	L	I	S	E	S	R	O	I	C	N
M	E	G	U	A	D	A	L	A	J	A	R	A		S	O	O
A	A	N	E	U	B	G	R	C	H	I	H	U	A	H	U	A
R	I	O	L	O	S	Z	A	M	O	R	A	P	A	R	L	U

Autoevaluación

De acuerdo con lo que viste en este bloque, coloca una ✓ en el cuadro correspondiente, dependiendo de lo que consideras que aprendiste.

Qué aprendí	Puedo hacerlo	Necesito practicar	Tengo duda
Identifico la entidad donde vivo.			
Ubico los estados y el océano que colindan con Jalisco.			
Localizo las principales montañas que existen en mi entidad.			
Identifico los principales ríos que se encuentran en mi estado.			
Reconozco la distribución de los principales lagos en las regiones que integran Jalisco.			
Identifico los climas que predominan en mi entidad.			
Localizo la vegetación y fauna que existe en la localidad donde vivo.			
Reconozco las características de los paisajes culturales de mi entidad.			
Reconozco las principales actividades económicas que se realizan en Jalisco.			
Identifico cambios y permanencias de la vida cotidiana de mi entidad a lo largo del tiempo.			