

Tercer grado

Hidalgo

La entidad donde vivo



Tema 1. La Conquista, la colonización y el Virreinato en mi entidad



En este tema aprenderás a:

Identificar los principales acontecimientos durante la Conquista, la colonización y el Virreinato en tu entidad, así como localizar e identificar las características de los principales pueblos y ciudades virreinales de tu entidad.



PARA COMENZAR

De Europa hacia América

Muy lejos de donde vivimos está Europa. Desde este continente, ya en el siglo XIV, algunos comerciantes viajaban por tierra hacia el este de Asia, hasta llegar a lo que se conocía como las Indias Orientales (India y China), de donde regresaban con porcelana, seda y especias como pimienta y canela.

Cuando los turcos cerraron esa ruta, se exploraron otras. Cristóbal Colón, convencido de que la Tierra era redonda, planteó llegar a las Indias en dirección opuesta: yendo al oeste, cruzando el océano Atlántico.

La reina de Castilla, Isabel la Católica, proporcionó recursos para la expedición que inició Colón el 3 de agosto de 1492. A partir del 12 de octubre de ese año desembarcó en algunas islas: primero en la que llamó San Salvador, luego en las de Cuba y Santo Domingo. Apoyado por la Corona española, realizó tres expediciones más. Finalmente llegó a la parte central del continente que después se llamaría América.

Las personas que habitaron estas tierras fueron llamadas indios, porque se creía haber llegado a las Indias. Este supuesto se desechó años después, cuando el cartógrafo italiano Américo Vesputio navegó las costas y trazó sus primeros mapas, distintos de los de Asia. En su honor se llamó América a este continente, desconocido por quienes vivían en Europa y Asia hasta la llegada de Colón. Tampoco en América sabían que había territorios más allá del océano Atlántico.

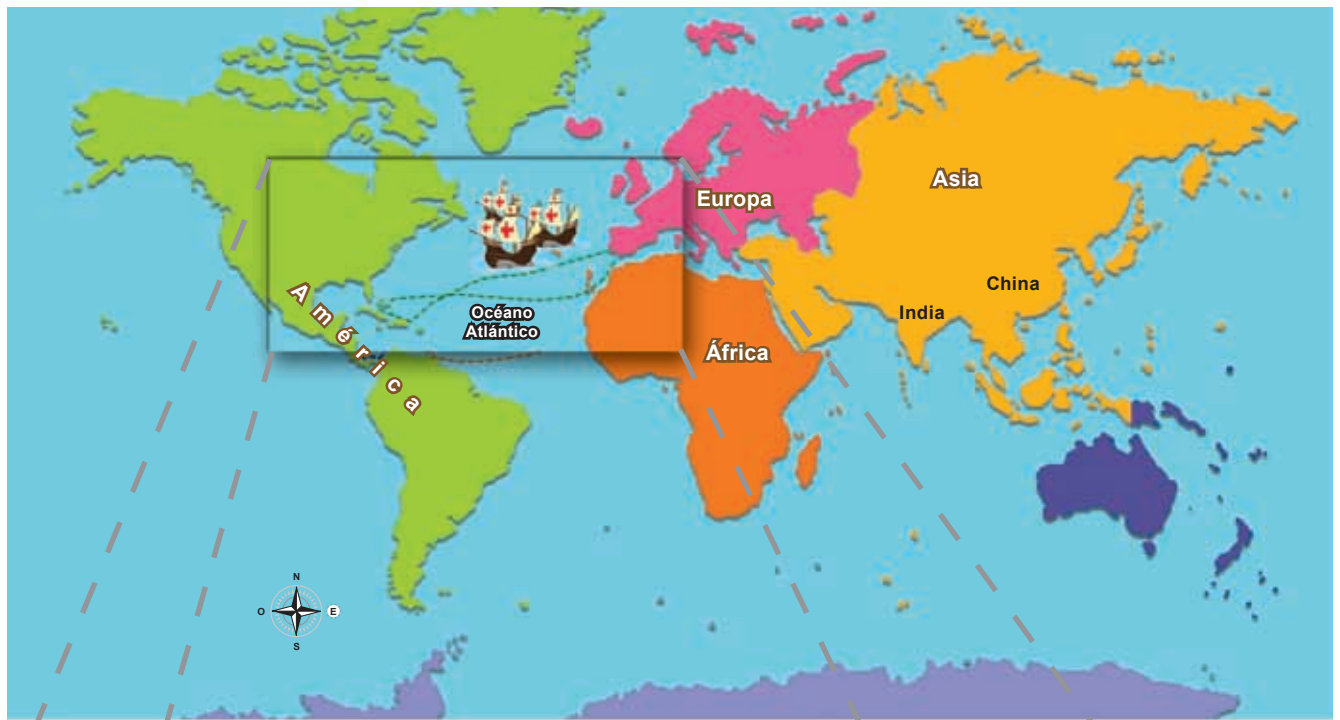


Ilustración de la ruta que siguió Cristóbal Colón en su primer viaje hacia América.

Las primeras islas a las que llegó Colón fueron: 1) San Salvador, 2) Cuba, 3) Santo Domingo.

La Conquista

Los conquistadores españoles partieron de Cuba para explorar el golfo de México. Hernán Cortés, al mando de una expedición, arribó a la costa de Tabasco en marzo de 1519. Sometida la población local, Cortés recibió obsequios y 20 mujeres en calidad de esclavas. Una de ellas, Malintzin, llamada Marina o Malinche por los españoles, hablaba maya y náhuatl; como además aprendió español, facilitó la comunicación entre Cortés y los tlatoanis o gobernantes indígenas.

Un mes después Cortés llegó a Veracruz, donde recibió objetos de oro y plata, mantas y bordados enviados por Moctezuma II. Al saber que el tlatoani mexica gobernaba una rica y poderosa ciudad, Cortés se dirigió hacia allá. Tras varias batallas, Tenochtitlán fue conquistada en 1521. En este empeño fueron aliados suyos algunos pueblos adversarios de los mexicas; es el caso de los tlaxcaltecas y de los señoríos independientes de Metztlán y Tutotepec, localizados en el actual territorio hidalguense.



Hernán Cortés recibe los regalos de Moctezuma II.



Con el apoyo de su maestro comenten sobre el descubrimiento de América y la conquista de Tenochtitlán. Escriban sus reflexiones en el “Cuaderno de mis trabajos”.



En media cartulina, elabora un dibujo del encuentro entre los habitantes de Europa y América.



VIAJA E INDAGA

Ocupación española del territorio hidalguense


Con la caída de Tenochtitlán, el territorio del actual estado de Hidalgo, que estaba sometido entonces por los mexicas, pasó a ser controlado por la autoridad española. Ante esta opresión, los señoríos de Metztlán y Tutotepec se rebelaron para recuperar su independencia.

Para dominar a la población de Metztlán en 1522, Cortés envió guerreros tlaxcaltecas al mando de uno de sus capitanes españoles. Un año más tarde, a su regreso de la Huasteca, el propio Cortés se encaminó a Tutotepec, ordenó ahorcar al gobernante y castigó severamente a este señorío.

A fin de premiar a los españoles que participaron en la conquista de México, Cortés estableció un sistema de reparto de beneficios al que llamó encomienda, que consistía en dotar de indígenas a los encomenderos para que trabajaran la tierra en su beneficio. Los encomenderos, por su parte, tenían como únicas obligaciones enseñar la fe católica a la población indígena y otorgarles protección. Muchas poblaciones del actual estado de Hidalgo tuvieron encomenderos.



Observa la siguiente línea del tiempo y escribe el hecho histórico que corresponde a cada año.



El Virreinato

Tras la conquista de los mexicas y otros pueblos, el territorio sometido pasó a formar parte del imperio español y se le puso por nombre Nueva España, con capital en la Ciudad de México, construida donde antes estuvo Tenochtitlán.



Panorámica de Metztlán hacia 1947.

Evangelización

Concluida la dominación militar inició la evangelización. Desde sus conventos, frailes franciscanos y agustinos recorrieron territorio aledaño para enseñar la religión católica a los indígenas. También sacerdotes, que no pertenecían a una orden religiosa, predicaron en los alrededores de sus parroquias.

En 1528 los franciscanos llegaron a Tepeapulco, obligaron a sus habitantes a quemar el templo de Huitzilopochtli y en su lugar ordenaron construir una iglesia y convento. Los agustinos fundaron el convento de Atotonilco el Grande en 1536.

Los frailes aprendieron náhuatl, otomí y otras lenguas; en 50 años, con mano de obra indígena, construyeron 32 conventos.

Entre los conventos agustinos destacan los de Acatlán, Villa de Tezontepec, Epazoyucan, Actopan, Ixmiquilpan, Metztlán, Molango y Huejutla. De los franciscanos sobresalen los de Tula, Tepeji del Río, Alfajayucan, Huichapan, Tecozautla, Zempoala y Tulancingo.

La población pame de la región de Jacala, Pacula y La Misión, por su característica seminómada, fue dominada hasta la segunda mitad del siglo XVIII, cuando fue sometida por militares y evangelizada por los franciscanos de Pachuca.



Iglesia y convento de Tepeapulco.



Iglesia y convento de Atotonilco el Grande.

Principales pueblos y ciudades durante el Virreinato

Los conventos se fundaron en sitios que ya estaban habitados desde la época prehispánica. Por ejemplo los de Tula, Tulancingo, Yahualica, Huejutla, Atitalaquia y Mixquiahuala, donde el clima y la disponibilidad de agua eran favorables para la agricultura y ganadería.

Otros pueblos crecieron debido a las congregaciones, es decir, el traslado forzoso de familias indígenas dispersas a un lugar que fuera más accesible para los frailes y autoridades españolas. Así ocurrió en lugares como Apan, Tianguistengo y Tlanchinol.

También se fundaron pueblos en torno a nuevas actividades económicas, principalmente donde se descubrieron minerales. Se explotó plata en Pachuca, Real del Monte, Atotonilco el Chico, y plata y plomo en El Cardonal y Zimapán.

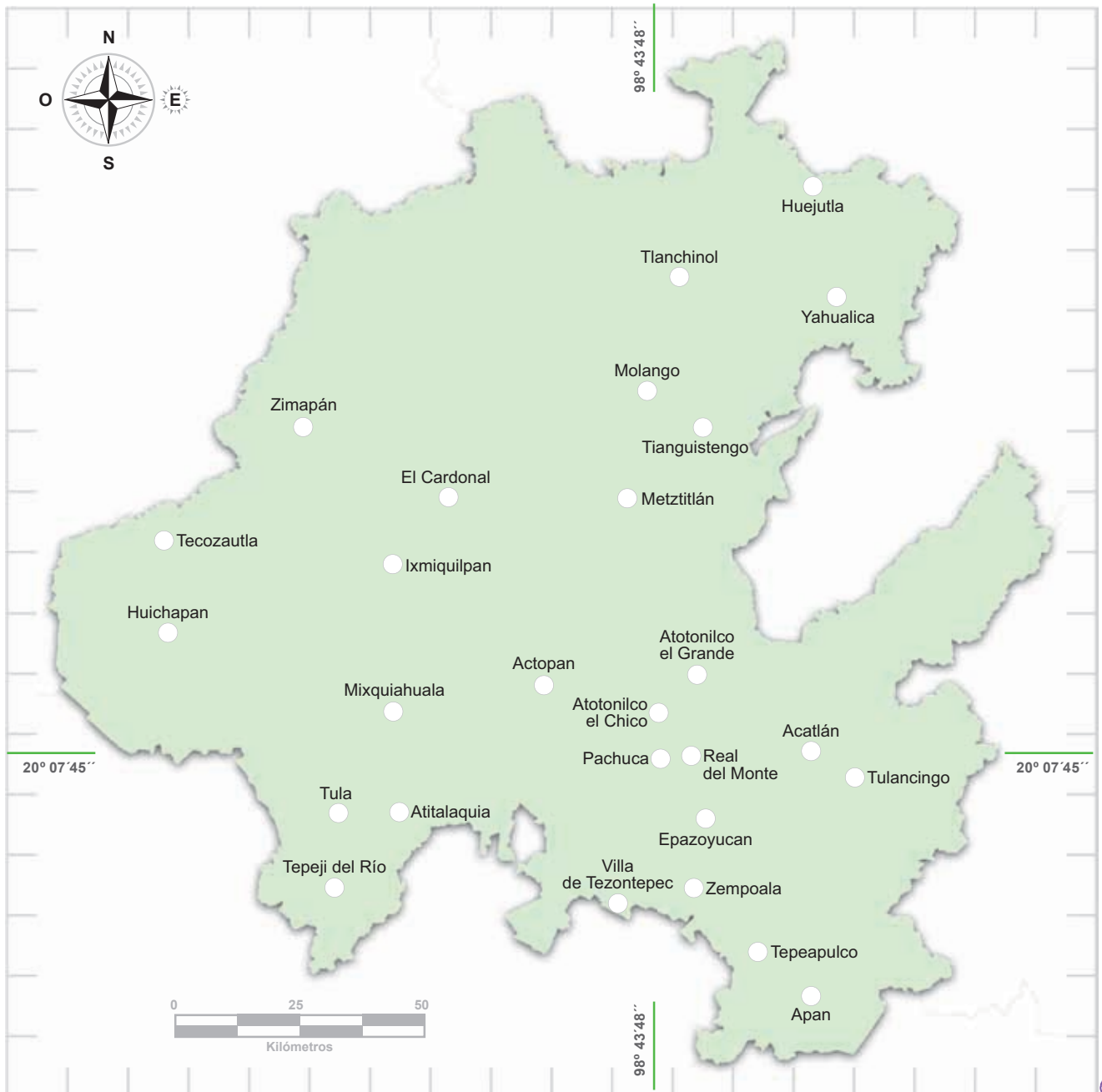
Para poder tomar sus propias decisiones, los habitantes de algunas estancias o barrios se separaron de la cabecera a la que pertenecían, creando así nuevas poblaciones. Eso sucedió con frecuencia en el siglo XVIII y es el caso de muchos pueblos donde habitan los hidalguenses de hoy, como Yolotepec, que se desincorporó de Actopan, y Tepeyahualco, de Otumba.



Analiza el texto anterior y colorea los círculos señalados en el mapa de acuerdo con la característica colonial del lugar.



- Pueblos donde se construyeron conventos
- Pueblos que crecieron por las congregaciones
- Pueblos mineros
- Pueblos agrícolas y ganaderos



Fuente: Modificado del sitio www.inegi.org.mx



HUELLAS DE LO APRENDIDO



En media cartulina copia y elabora la siguiente línea del tiempo. Ordena cronológicamente los acontecimientos de la Conquista y el Virreinato. Guíate con el ejemplo:



1492
Descubrimiento
de América

1

2

3

4

5

6

7

- 1522 Sometimiento del señorío de Metztlán.
- 1536 Los frailes agustinos fundaron el convento de Atotonilco el Grande.
- 1519 Llegada de los conquistadores a las costas del golfo de México.
- 1523 Hernán Cortés combatió la rebelión del señorío de Tutotepec.
- 1528 Los frailes franciscanos llegaron a Tepeapulco.
- 1521 Conquista de Tenochtitlán.
- 1492 Descubrimiento de América.



En el “Cuaderno de mis trabajos” copia el mapa de la actividad anterior. Ubica el municipio donde vives y señala si cerca de él se construyó un convento o había un pueblo minero, agrícola o ganadero.

