


Estado de México

La entidad donde vivo

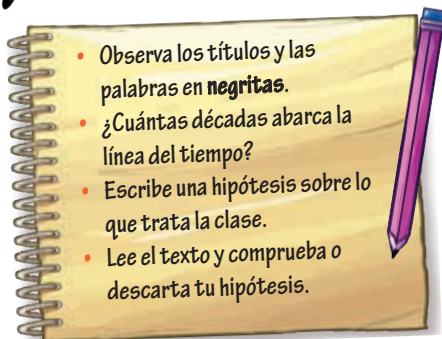
Tercer grado





Antes de leer,
explora el texto

1




- Observa los títulos y las palabras en **negritas**.
- ¿Cuántas décadas abarca la línea del tiempo?
- Escribe una hipótesis sobre lo que trata la clase.
- Lee el texto y comprueba o descarta tu hipótesis.



Dónde y cuándo

4

1. Elijan uno de los sucesos que están marcados en la línea del tiempo.
2. Imaginen que son periodistas y que están viviendo en el tiempo y el lugar donde sucedió.
3. Escriban una noticia para dar a conocer el suceso. Consulten el texto y otras fuentes impresas y electrónicas para que su noticia cuente con los datos reales sobre lugar y fecha, y con una narración sobre cómo sucedieron los hechos.
4. Publiquen sus noticias en un periódico mural. Organícenlas por décadas.



Noticias relevantes de 1820-1920



Copien en su bitácora la noticia que crearon.

El acontecer de mi entidad en el siglo XIX y principios del siglo XX

Después de que México logró su independencia en 1821, se conformó un Congreso Constituyente y se crearon nuevas leyes para el país recién nacido. Nuestra entidad surgió como estado el 31 de enero de 1824; su territorio inicial era el que ocupaba la Intendencia de México durante el Virreinato. El **2 de marzo de 1824** se reunieron los diputados en un Congreso Constituyente y aprobaron el pacto. Por esta razón, el 2 de marzo se **creó oficialmente el Estado de México**.

En ese tiempo el **Estado de México abarcaba una gran extensión territorial que incluía la ciudad de México**, donde se concentraba la riqueza del país y los poderes nacionales. Los legisladores de otros estados protestaron, pues veían que el Estado de México recibía mayores beneficios que otros estados por poseer la capital nacional.

La primera Constitución Política del Estado de México se promulgó el 14 de febrero de 1827 en Texcoco, que entonces era la capital del estado. Esta constitución destacó ideas humanistas y liberales, como eliminar los títulos nobiliarios, cambiar los empleos hereditarios, fomentar la ocupación honesta y prohibir la adquisición de terrenos y casas por parte de la Iglesia.

En ese mismo año fue gobernador de la entidad Lorenzo Zavala, **quien trasladó la capital estatal a Tlalpan**; pero en 1830, siendo gobernador Melchor Múzquiz, los **poderes del estado se establecieron en la ciudad de Toluca**.



- 1821 Consumación de la Independencia
- 1824 Creación del Estado de México
- 1827 Primera Constitución Política del Estado de México. La capital del Estado de México es trasladada a Tlalpan
- 1830 La capital del Estado de México es trasladada a Toluca
- 1835 La entidad se convierte en Departamento de México
- 1847 Invasión del ejército estadounidense al territorio del Estado de México
- 1854 Firma del Plan de Ayutla
- 1857 Nueva Constitución Política de los Estados Unidos Mexicanos
- 1859 Promulgación de las Leyes de Reforma
- 1863 Segunda Constitución Política del Estado de México
- 1876-1911 Porfiriato

Tenango del Aire



Toponimia: Del náhuatl *tenanco*; de *tanamitl*: muralla, y *co*: en. Significa “en la muralla”.

Es famoso el Museo Casa de Madera, donde se exhiben más de 10 mil piezas usadas a lo largo de la historia de México.

Museo Casa de Madera.



89



Intervención estadounidense

En 1846 Estados Unidos entró a nuestro país de manera violenta. Su ejército recorrió gran parte de México. En 1847 las tropas estadounidenses llegaron al Estado de México y pasaron por Chalco para llegar poco después a la ciudad de México, donde cadetes del Colegio Militar defendieron el Castillo de Chapultepec. Después de esto, se dirigieron a Toluca, provocando que las autoridades abandonaran este lugar y trasladaran los poderes del estado al municipio de Metepec.



Invasión francesa

En México se libraba una lucha interna entre dos grupos conocidos como liberales y conservadores; en tanto, en 1862 los franceses invadieron el país. El batallón de Toluca, encabezado por José Vicente Villada, participó en la reconocida batalla del 5 de mayo, junto con los grupos armados dirigidos por Felipe Berriozábal y José María Martínez de la Concha.



Gobierno de Maximiliano

Durante su gobierno nuestra entidad fue puesta en manos de liberales, estas acciones desconcertaron a los conservadores. En 1865 el imperio se organizó en un gobierno centralista y nuestro estado fue dividido en cinco departamentos.



Gobierno de Benito Juárez

En 1867 los liberales, bajo la dirección de Benito Juárez, terminaron con el imperio de Maximiliano de Habsburgo. Las Leyes de Reforma, que habían sido promulgadas por Benito Juárez unos años antes, tuvieron efecto en el Estado de México, pues provocaron que el poder político y económico del clero disminuyera.



El Porfiriato

Se conoció así a la etapa que va de 1876 a 1911, debido a que casi todo ese tiempo el país fue gobernado por Porfirio Díaz. El propósito de Díaz fue lograr el progreso y la modernización del país. Sin embargo, a pesar del desarrollo industrial, comercial y agrícola, la mayoría de la gente sentía descontento, sobre todo la clase trabajadora, debido a la pobreza y a las injusticias que vivía.



Tenango del Valle

Toponimia: Del náhuatl *tenanco*; de *tanamitl*: muralla, y *co*: en. Significa “en la muralla”.

La zona arqueológica de Teotenango se ubica en el cerro Tetépetl.



Zona arqueológica Teotenango.





Sigue la pista

4

1. Lean las fichas de los acontecimientos relevantes durante el siglo XIX y principios del siglo XX de la página 111.
2. Copien en su bitácora la línea del tiempo de la página 110. Incluyan en la línea los sucesos relevantes mencionados en las fichas.
3. Realicen las actividades de las “Tareas de exploración”.

Tareas de exploración

- Localicen en un mapa del Estado de México los lugares donde sucedieron los hechos históricos que revisaron.
- Busquen en la Biblioteca de Aula, enciclopedias e internet otros acontecimientos ocurridos en el periodo 1821-1920. Anoten en su bitácora los sucesos y la información que encontraron. Inclúyanlos en la línea del tiempo.
- Observen los siguientes fragmentos de textos originales que se encuentran en el archivo histórico. Identifiquen con qué suceso histórico se relacionan.

En **1835** llegó a la presidencia de la República un grupo opuesto al que había gobernado, conocido como centralista; entonces se creó un gobierno con amplios poderes sobre todo el territorio nacional y la entidad se convirtió en Departamento de México.

En agosto de 1847 el ejército estadounidense invadió nuestro estado, entró por Chalco y llegó a Tlalpan, que era parte de nuestra entidad, para tomar la ciudad de México. Después, las tropas estadounidenses se dirigieron a Toluca. El gobernador Olaguíbel tuvo que refugiarse en Sultepec y quedó en su lugar Manuel Gracida, quien trasladó la capital a Metepec.

En 1854 el país estaba dividido en dos grupos: los conservadores y los liberales. Los conservadores gobernaban el país con Antonio López de Santa Anna como presidente, quien ya había ocupado este cargo 10 veces. El 12 de marzo de 1854 los liberales firmaron el Plan de Ayutla y quitaron a López de Santa Anna de la presidencia de la República.

El 5 de febrero de 1857 se expidió la Constitución Política de los Estados Unidos Mexicanos. En ella se indicaba que nuestro país sería una república federal y representativa. En la elaboración de la constitución participaron ciudadanos del Estado de México. El grupo de los conservadores no estuvo de acuerdo con la nueva Constitución, así que cada grupo eligió a su propio presidente: los liberales reconocieron a Benito Juárez y los conservadores a Félix María Zuloaga. Después de tres años de contienda triunfaron los liberales.

Archivo histórico



Teoloyucan



Toponimia: Del náhuatl *tehuilloycan*; *tehuilotl*: cristal o cristal de roca; *yotl*: plenitud o lleno, y *can*: lugar. Significa “lugar lleno de vidrio o cristal de roca”.

El 13 de agosto de 1914 se firman las Actas y los Tratados de Teoloyucan que marcan el fin de la etapa contra el gobierno de Victoriano Huerta.

Hemiciclo a Juárez.

91



6

¡Colaboren!



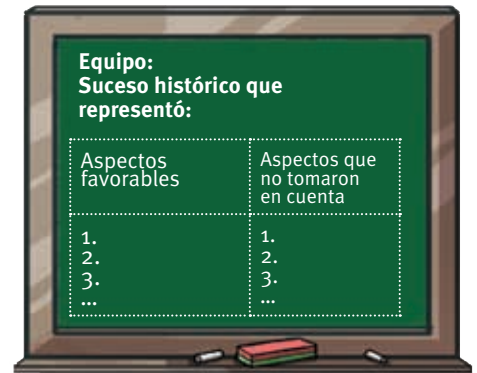
En 1859, durante el gobierno de Juárez, se proclamaron las Leyes de Reforma, las cuales tuvieron repercusiones en el Estado de México. En ellas se determinó que las propiedades de la Iglesia pertenecían a la nación y, por tanto, el poder político y económico de la Iglesia se vio afectado, así como también se afectaron las tierras comunales de los pueblos.

El ejército francés invadió México en 1862. Cerca de 4 000 mexiquenses, dirigidos por José Vicente Villada, Felipe Berriozábal y José María Martínez, participaron en la batalla del 5 de mayo en Puebla contra las tropas francesas. En julio de 1863 los franceses tomaron Toluca y poco después controlaron todo el estado. La resistencia en nuestra entidad fue dirigida por Vicente Riva Palacio y Nicolás Romero. En medio de la invasión, el Congreso del Estado de México elaboró la segunda constitución local el 12 de octubre de 1863, con base en la constitución federal de 1857.

La etapa de 1876 a 1911 recibe el nombre de Porfiriato, debido a que durante este tiempo Porfirio Díaz fue presidente de México, excepto en el periodo de 1880-1884, en el que gobernó Manuel González con la misma política de Díaz. El propósito inicial de Díaz era lograr el progreso y la modernización de la nación. Francia, Inglaterra y Estados Unidos invirtieron dinero en México para el establecimiento de industrias, vías férreas y grandes extensiones de tierra.

En nuestro estado el desarrollo económico fue muy notorio, pues se abrieron múltiples empresas que dieron trabajo a gran parte de los campesinos que habían dejado su labor agrícola y artesanal debido a las pocas ganancias que tenían. Sin embargo, los obreros ganaban salarios muy bajos, lo que, unido a las largas jornadas de trabajo y al mal trato que recibían, provocó un clima de descontento.

1. Con la ayuda del maestro escriban en tarjetas los nombres de los sucesos más relevantes. Cada equipo tomará una tarjeta y planeará una representación del suceso.
2. Presenten sus dramatizaciones según el orden en que sucedieron en la historia.
3. Registren anotaciones sobre las representaciones de sus compañeros.
4. Comenten las observaciones que hicieron.



Aprender en familia

Cuenta a tu familia lo que aprendiste en esta clase.

Escribe los comentarios que te hagan tus familiares sobre lo que compartiste con ellos.



Teotihuacan

Toponimia: Del náhuatl *téolt*: dios; *hua*: posesivo, y *can*: lugar. Significa “lugar de los que tienen dioses”.

Se considera la primera civilización urbana del México antiguo y es la zona arqueológica más importante.



Zona arqueológica de Teotihuacan.



Prepara la clase

Consulta diferentes fuentes como enciclopedias, libros e internet, donde encuentres diferentes mapas históricos que te muestren cómo se transformó la extensión del Estado de México durante el siglo XIX.



Antes de leer,
explora el texto

1

- Observa el contenido de esta lección.
- ¿Qué diferencias encuentras en los tres mapas?
- ¿Sobre qué piensas que trata la lección?
- Lee el texto y verifica tu hipótesis.



Dónde y cuándo

4

1. Con la información del texto y de los mapas de estas páginas, registren en un cuadro los cambios en el territorio del Estado de México. Copien el cuadro en su bitácora.
2. Intercambien el cuadro que elaboraron con otro equipo, y comparen sus respuestas.
3. Discutan en equipo la siguiente pregunta: ¿por qué ha cambiado el territorio de nuestra entidad?
4. Escriban la respuesta en su bitácora.

Los cambios en el territorio del Estado de México

Año
Ciudades importantes
Partes que se separaron
Motivo

El territorio del Estado de México

Cuando surgió el Estado de México, en 1824, su extensión territorial era de 100 000 km²; abarcaba los actuales estados de México, Hidalgo, Morelos, gran parte de Guerrero y el Distrito Federal. Tenía más de 1 300 000 habitantes y su capital era la ciudad de México.

En 1824, la ciudad de México fue convertida en Distrito Federal y dejó de ser parte de nuestro estado. Entre 1835 y 1846, nuestro estado fue convertido en Departamento de México, se regresó la capital a la ciudad de México, lo que implicó que no podía elegir autoridades, hacer leyes ni gobernar. Al Departamento de México se anexó Tlaxcala.

En 1846, con la reinstalación del Estado de México y su capital en Toluca, nuestra entidad recuperó su derecho a gobernarse, pero el territorio mexiquense volvió a quedarse sin la ciudad de México.

El Estado de México en 1824



Tepetlaotoc


93



Toponimia: Del náhuatl *tepetl-tepetate*: estera de piedra; *ozto*: cueva o gruta, y *c*: en o lugar. Significa “en las cuevas de tepetate”.

Por su riqueza arquitectónica se busca que Tepetlaotoc sea considerado Patrimonio Cultural de la Humanidad.

Iglesia de San Sebastián Mártir.





¡Colaboren!



En 1849 fueron separados del Estado de México los distritos de Taxco, Acapulco y Chilapa para formar el estado de Guerrero, junto con el pueblo de Tlapa y el municipio michoacano de Coyuca. En noviembre de 1855 el distrito de Tlalpan fue separado del Estado de México y se anexó al Distrito Federal.

En 1865 el imperio de Maximiliano fragmentó el país en 53 departamentos. Nuestra entidad quedó dividida en los departamentos de Tulancingo, Tula, Toluca, Taxco e Iturbide (hoy Morelos).

En 1869 el distrito militar de Actopan se separó del Estado de México para formar el estado de Hidalgo. En el mismo año, el distrito militar con sede en Cuernavaca también fue apartado de nuestra entidad para formar el estado de Morelos.

En 1899 Porfirio Díaz decretó la ampliación del Distrito Federal hasta los límites de las zonas habitadas. De esta manera quedaron definidos los límites actuales entre el Estado de México y el Distrito Federal.

Nuestro estado adquirió sus límites actuales con la promulgación de su cuarta constitución, el **6 de noviembre de 1917**, que se basó en la Constitución federal del 5 de febrero del mismo año.

1. Con la ayuda del maestro, escriban en el pizarrón la respuesta que anotaron en su bitácora.
2. Comparen sus respuestas y elijan las que expliquen los cambios en el territorio del Estado de México.

Aprender en familia

Describe qué cambios ha tenido tu localidad: si antes pertenecía a otro municipio, si ha crecido o ha tenido divisiones de territorio.



El Estado de México en 1857



El Estado de México en 1917



Toponimia: Del náhuatl *tépetl*: cerro, e *ixpan*: en la cara o superficie. Significa “en la cara o superficie del cerro”.

La ilustre escritora Sor Juana Inés de la Cruz (1648-1695) nació en Nepantla, localidad del actual municipio de Tepetlixpa.

Centro Regional de Cultura “Sor Juana Inés de la Cruz”, en Nepantla.

Tepetlixpa



Prepara la clase

- Investiga cuáles son las principales actividades económicas de tu entidad.
- Escribe la información en tu bitácora.