

# Ciudad de México

## La entidad donde vivo

Tercer grado



# Las regiones de mi entidad

## Aprendizaje esperado

- Reconoce regiones representativas de la entidad, su localización y principales características.

Una región es un espacio territorial con el mismo tipo de relieve, clima, vegetación y fauna, o donde la gente se dedica a una misma actividad económica. En la Ciudad de México hay tres tipos de regiones: urbana, agrícola y natural, esta última constituida por bosques y pastizales.

## Regiones por delegación



## Región urbana

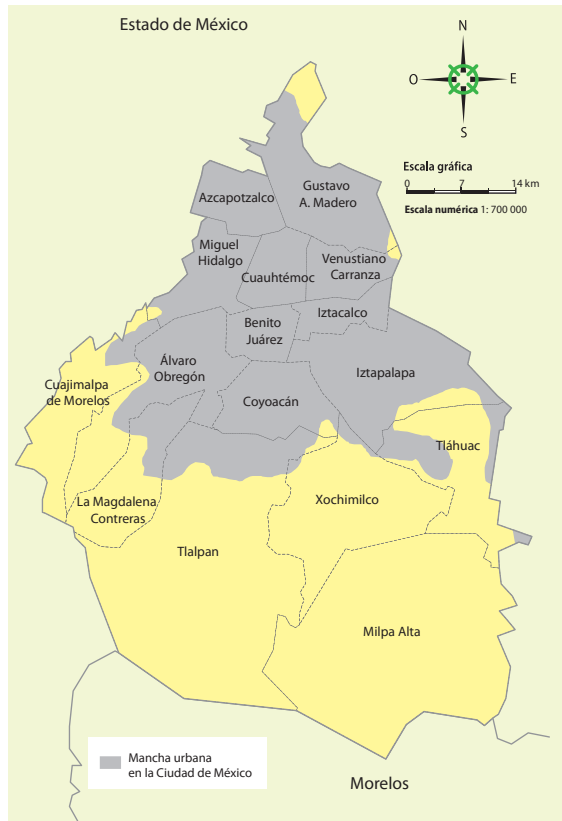
Como estudiaste en temas anteriores, la región urbana de la Ciudad de México ha crecido mucho durante los últimos cien años. Algunos terrenos agrícolas se urbanizaron y los bosques fueron reemplazados por edificios, casas, calles y avenidas.



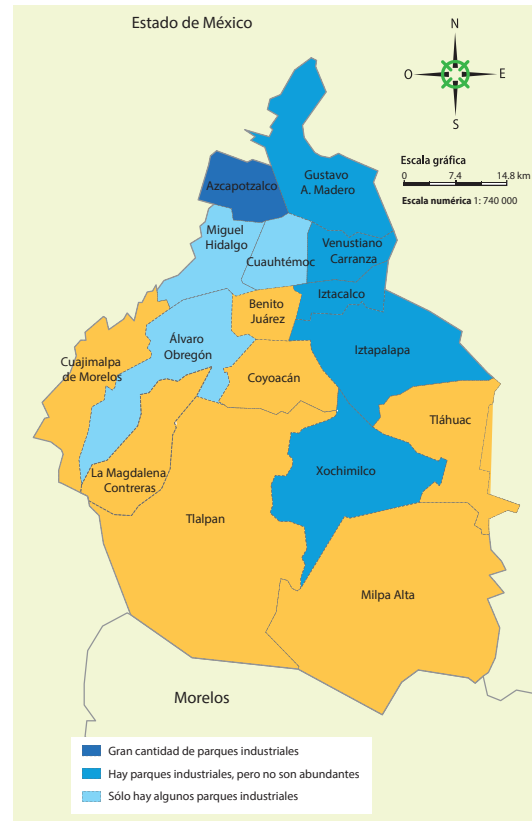
➤ Algunas regiones de la delegación La Magdalena Contreras fueron urbanizadas durante la década de 1980.

Este crecimiento se debe a que cada vez hay más habitantes en la Ciudad de México que necesitan lugares para vivir, estudiar y trabajar. Por ello se han construido más viviendas, escuelas, hospitales y lugares de trabajo. Construir tantos edificios en la ciudad provoca la pérdida de bosques y terrenos para el cultivo, y que las áreas verdes sean cada vez más pequeñas. Al paisaje urbano, que ha ido extendiéndose desmedidamente, se le conoce como “mancha urbana”. Como has visto en este bloque, las personas que viven en esta región se dedican a los servicios, al comercio o a la industria.

### Región urbana



### Zona industrial



➤ Parque Industrial Azcapotzalco en 1960.

### Parques industriales

En estos espacios se elaboran los principales productos que exporta la Ciudad de México: alimentos, bebidas y tabaco. También hay industrias que hacen ropa, muebles, objetos de plástico y metales. La delegación Azcapotzalco es la que tiene más fábricas y almacenes; le siguen las delegaciones Gustavo A. Madero, Xochimilco e Iztapalapa. Aunque estos espacios son importantes, la construcción de industrias y almacenes ha modificado el paisaje de la entidad.

En la Ciudad de México hay 54 **zonas industriales**; algunas fueron clausuradas debido a que contaminaban el agua de los ríos y el aire. En su lugar se han construido parques ecológicos y zonas de esparcimiento.



## Glosario

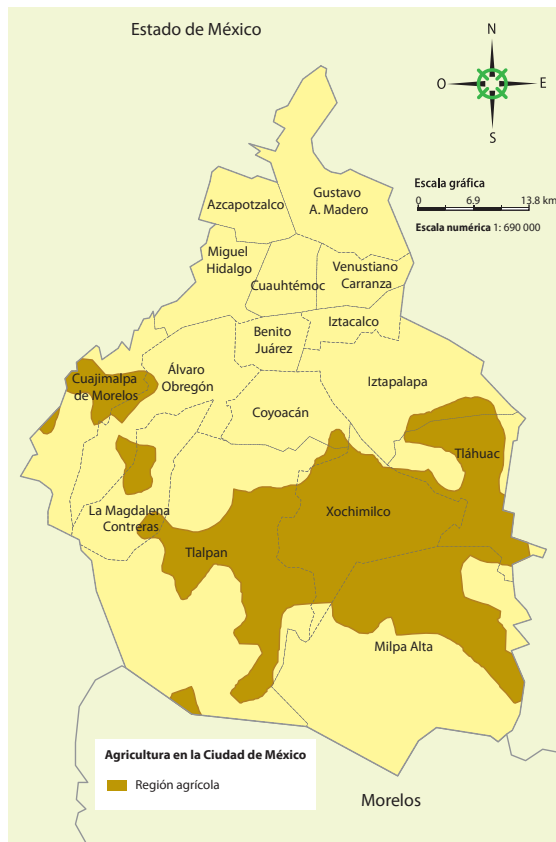
### Zona industrial.

Espacio donde hay fábricas y edificios que se dedican a la elaboración y almacenamiento de productos.

## Regiones agrícolas

La región agrícola se localiza en el sur de la entidad. En ella aún existen terrenos apropiados para el cultivo.

### Regiones agrícolas



Quizá pienses que en una ciudad tan grande no es posible la agricultura. Sin embargo, la Ciudad de México es la principal exportadora de geranios, rosas, pinos (árboles de Navidad), romero y nopales de todo el país. Aquí también se producen frijol, chile, avena y haba.



➤ En la zona del Ajusco se venden cada año más de 100 000 pinos.



### Para saber más

En la página de internet <[www.youtube.com/watch?v=-2UDIVYSzis](http://www.youtube.com/watch?v=-2UDIVYSzis)>, busca el video *Profeco TV 34.6 Reporte especial: productos de la chinampa, un ejemplo de consumo sustentable*. Es un pequeño reportaje sobre las chinampas y la herencia cultural que nos dejó la sociedad mexicana.

Xochimilco es la delegación con mayor actividad agrícola. Aún existen chinampas como las que se construían en la época de los mexicas, donde se producen principalmente hortalizas y flores, que se transportan en trajineras y chalupas. En las delegaciones Cuajimalpa de Morelos, La Magdalena Contreras, Milpa Alta, Tláhuac y Tlalpan hay grandes extensiones de tierra donde crecen pinos, encinos y extensos paisajes nopaleros.

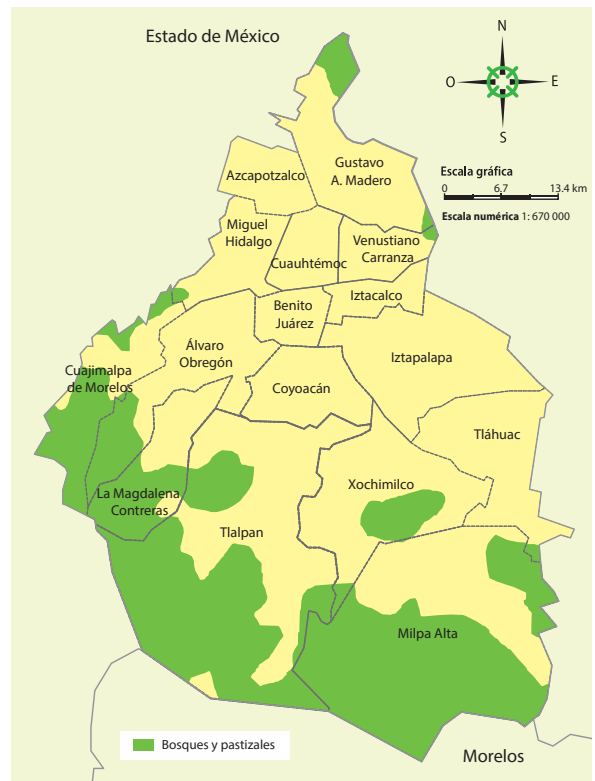
## Regiones naturales: bosques y pastizales

Las principales reservas ecológicas y áreas protegidas se encuentran en el suroeste de la entidad; son importantes porque ayudan a la conservación de la vegetación y la fauna. Ahí se recargan los ríos con agua limpia para llevarla a presas y canales.



► El bosque de la Cañada de Contreras, en la delegación La Magdalena Contreras.

## Regiones naturales (bosque y pastizales)



Las delegaciones que cuentan con reservas ecológicas son Álvaro Obregón, Cuajimalpa de Morelos, Gustavo A. Madero, La Magdalena Contreras, Milpa Alta, Tlalpan y Xochimilco. Observa el siguiente mapa y verás que sólo seis delegaciones no tienen bosques.



### Para avanzar

¿Qué tipo de región predomina en tu delegación?

- Dibuja en tu cuaderno un mapa de la delegación donde vives.
- Colorea tu mapa según la región que predomine.
  - Café si es urbana
  - Rojo si es industrial
  - Amarillo si es rural
  - Verde si hay reservas ecológicas

¿Qué otras regiones existen? ¿Las has visitado?

- Busca imágenes de los paisajes de tu delegación y pégalas alrededor del mapa que dibujaste. Puedes tomar algunas fotografías.
- Comparte tu trabajo con tus compañeros.

¿Tu mapa tiene las mismas imágenes que las de tus compañeros? Si no es así, compártelas y busca más.

- En equipo, dibujen en una cartulina un mapa más grande de su delegación y peguen las imágenes que encontraron. Muéstrenlo al resto del grupo.