

Colima

La entidad donde vivo



El acontecer de mi entidad en el siglo XIX y principios del siglo XX

¡En sus marcas!

Comenta con tus compañeros y profesor qué ocurría en Colima cuando se iniciaba en México la expansión de la red ferroviaria.

Ubiquémonos en el tiempo

Observa la línea del tiempo que aparece en las dos páginas anteriores y responde por escrito las siguientes preguntas.


¿Cuántos años comprende el periodo de ese bloque?

¿Cuántas décadas son?

¿Abarca más de un siglo?

¿Cuántos años han pasado desde que Colima fue declarada entidad federativa en 1857 hasta nuestros días?

En parejas, intercambien sus respuestas y pregunten sus dudas al maestro. Comparen sus respuestas con el grupo.



Durante el siglo XX los colimenses alcanzaron tres objetivos importantes: abrir y convertir a Manzanillo en un puerto importante, erigirse en estado libre y soberano en 1857, y comunicarse con el resto del país mediante la apertura de vías férreas hasta Guadalajara y la Ciudad de México.

Reflexiona

Observen la ilustración anterior y conversen con el maestro sobre algunos datos acerca de la forma de vida entre 1821 y 1920; pueden guiarse con las siguientes preguntas: ¿cómo se transportaban?, ¿cómo se divertían?, ¿cómo eran sus casas y calles?, ¿qué comían?, ¿qué conflictos y problemas afrontaron? Comenta tus respuestas con tus compañeros.

Los cambios territoriales de Colima durante el siglo XIX

- ▶ Lean en voz alta el siguiente texto y, en la página posterior, observen los cuatro mapas de Colima que muestran los cambios en su territorio a lo largo del siglo XIX.

AL MISMO TIEMPO...


En la Ciudad de México había una gran polémica por la elaboración de la Constitución de 1857 y las repercusiones políticas y sociales de la Ley Lerdo.

Durante el Virreinato, el territorio de Colima perteneció en distintos periodos a lo que hoy son los estados de Jalisco y Michoacán. Durante el siglo XIX, Colima tuvo también varias transformaciones territoriales debido a los constantes cambios de gobierno y las guerras civiles que asolaron México durante sus primeros años como país independiente.

En 1824, Colima se convirtió en territorio federal, libre del mando político de Guadalajara y de Valladolid (ahora Michoacán). En 1837 perdió esta categoría y volvió a pertenecer a Michoacán hasta 1846, año en que fue de nuevo territorio.

En 1857, Colima se convirtió por fin en estado libre y soberano de la República Mexicana. Los colimenses pudieron elegir por primera vez a sus autoridades. El primer gobernador del estado fue el general Manuel Álvarez. Luego, entre 1865 y 1867, Colima se convirtió en uno de los 50 departamentos en que fue dividido el país bajo el Imperio de Maximiliano de Habsburgo. El territorio colimense se extendió casi al doble y abarcó algunas partes del sur de Jalisco, como Zapotlán, Sayula y San Gabriel. Finalmente, desde 1867 hasta la fecha, nuestra entidad mantiene su jerarquía de estado libre y soberano, así como el mismo territorio que le fue otorgado por la Constitución de 1857.

- a) Colima como territorio federal a partir de la Constitución de 1824 y Escudo Nacional de la república federal.
- b) Colima como distrito suroeste del Departamento de Michoacán en 1836 y escudo nacional de la república centralista.
- c) Colima como estado libre y soberano decretado en la Constitución de 1857, el escudo republicano federal de aquellos años y su escudo estatal. El territorio otorgado en ese año corresponde a los límites actuales del estado.
- d) Colima como departamento del Imperio de Maximiliano de Habsburgo, entre 1865 y 1867, y escudo imperial.



TIC Si quieres conocer más sobre los cambios territoriales de Colima en el siglo XIX, ve al buscador de <http://bibliotecadigital.ilce.edu.mx/> y escribe *Breve historia de Colima*, de José Miguel Romero de Solís, consulta el capítulo "Hora de tinieblas e indicios de luces".



HABILIDADES Y DESTREZAS

Con base en la información anterior, responde las siguientes preguntas.

- ▶ ¿Qué cambios observas en el territorio de la entidad?
- ▶ ¿Notas cambios en el Escudo Nacional? Menciona cuáles.
- ▶ ¿Cuál fue la importancia de las constituciones de 1824 y de 1857 para el estado de Colima? Pide ayuda a tu maestro.
- ▶ ¿Qué cambios se aprecian en los barcos que llegaban a Manzanillo durante aquellos años?

Comenta tus respuestas con un compañero y escríbelas.

Reflexiona

A lo largo de este periodo hubo cambios en la organización territorial en el interior del estado. Así, tal como se observa a continuación, en 1869 la división política del estado era diferente de la actual.

¿Sabías que...?

La organización de Colima tuvo cambios como resultado de la nueva organización territorial que introdujo el Imperio de Maximiliano de Habsburgo; el cual estableció la división político-geográfica por intendencias.

DIVISIÓN POLÍTICA DE COLIMA EN 1869

DIVISIÓN	MUNICIPALIDAD	CABECERA	CATEGORÍA
Primero, con cabecera en la ciudad de Colima	Colima	Colima	Ciudad
	Coquimatlán	Coquimatlán	Pueblo
	Ixtlahuacán	Ixtlahuacán	Pueblo
	Tecomán	Tecomán	Pueblo
	Manzanillo	Puerto de Manzanillo	Puerto y pueblo
Después, con cabecera en Villa de Álvarez	Villa de Álvarez	Villa de Álvarez	Pueblo
	Comala	Comala	Pueblo



Viviendas, edificios y embarcaciones ancladas en la bahía de Manzanillo a inicios del siglo xx y en la actualidad.

Información sobre las municipalidades, cabeceras y categorías en 1869.

Investiga

¿Cuáles son los tres municipios actuales que no aparecen en la tabla? Consulta el tema "Mi entidad, su territorio y sus límites" de las páginas 10 a la 15 de este libro.

Reflexiona

En el siguiente mapa observa la ubicación de algunos de los principales pueblos, haciendas y rancherías, así como de la ciudad de Colima y del puerto de Manzanillo en el año de 1870.



Ubicación de los principales pueblos, haciendas y rancherías del estado de Colima, así como de la capital y el puerto de Manzanillo en 1870.

¿Sabías que...?

Los habitantes de Colima no llegaron a vivir con la misma intensidad los problemas políticos y sociales que se desarrollaban en ciudades como Guadalajara, Querétaro, Guanajuato o México, como producto de las guerras civiles originadas por los conservadores y los liberales en su lucha por el poder político.

- ▶ En la sección **PORTAFOLIO DE EVIDENCIAS** de su cuaderno, resuelvan lo siguiente.

En equipo, investiguen qué rancherías y pueblos de su municipio se han mantenido desde entonces hasta nuestros días. ¿Qué producen actualmente?, ¿se encuentran restos de alguna hacienda en su municipio?, ¿cómo se llamaba?, ¿alguna población de su municipio se ha convertido en ciudad?, ¿cuándo?

Algunos acontecimientos que cambiaron la vida de Colima durante el siglo XIX y principios del XX

Entre 1828 y 1867 México afrontó muchos problemas porque dos grupos se disputaban el poder político para gobernar el país: liberales y conservadores, estos mantuvieron constantes luchas y nunca lograron ponerse de acuerdo ni resolver los problemas que aquejaban a la nación. Por momentos, algunos de esos conflictos afectaron a Colima, aunque nunca de forma tan grave como en otros territorios del país.

De 1858 a 1867 fue un periodo difícil para Colima y el país, pues los liberales (encabezados por Benito Juárez) se mantuvieron en guerra con los conservadores. Primero pelearon en la guerra de Reforma entre 1858 y 1860, y luego durante la intervención francesa, entre 1862 y 1867. El territorio de Colima fue escenario de algunas batallas y rebeliones entre ellos. Un episodio dramático fue el motín encabezado por los conservadores el 26 de agosto de 1857, en el que murió el primer gobernador de Colima, el general Manuel Álvarez.

Entre 1825 y 1848 los colimenses se esforzaron por mejorar las instalaciones del puerto y abrirlo al comercio con otras regiones de México y de Estados Unidos de América, así como con algunos países europeos. Para 1870 Manzanillo ya era un puerto importante en el que atracaban barcos comerciales que traían mercancías de distintos países y llevaban en sus bodegas frutas tropicales, sal, artesanías y manufacturas que los colimenses vendían a diversas regiones de México, así como a otros países.

Lograron modernizar sus comunicaciones gracias a la introducción del telégrafo en 1869 y del teléfono en 1883. La construcción de un camino para carretas y diligencias entre Quesería y Armería —también en 1869— agilizó el transporte de personas y productos comerciales. En 1889 se puso en funcionamiento el primer ferrocarril local entre Colima y Manzanillo; posteriormente, entre 1906 y 1908, se construyó la conexión de Colima a Guadalajara y la ciudad de México. En este último año, se terminaron las obras para convertir a Manzanillo en un puerto importante.

Así, Colima logró sus objetivos manteniendo su autonomía política y cierto grado de desarrollo económico. Sin embargo, tales logros no trajeron paz, riqueza, igualdad y justicia para todos, ni gobiernos eficientes que pudieran resolver los problemas económicos del estado.

AL MISMO TIEMPO...

En el periodo de 1864 a 1867, Francia comenzó a tener serios enfrentamientos con los prusianos.

Esto determinó que retirara sus tropas de México, con lo cual debilitó el Imperio de Maximiliano.

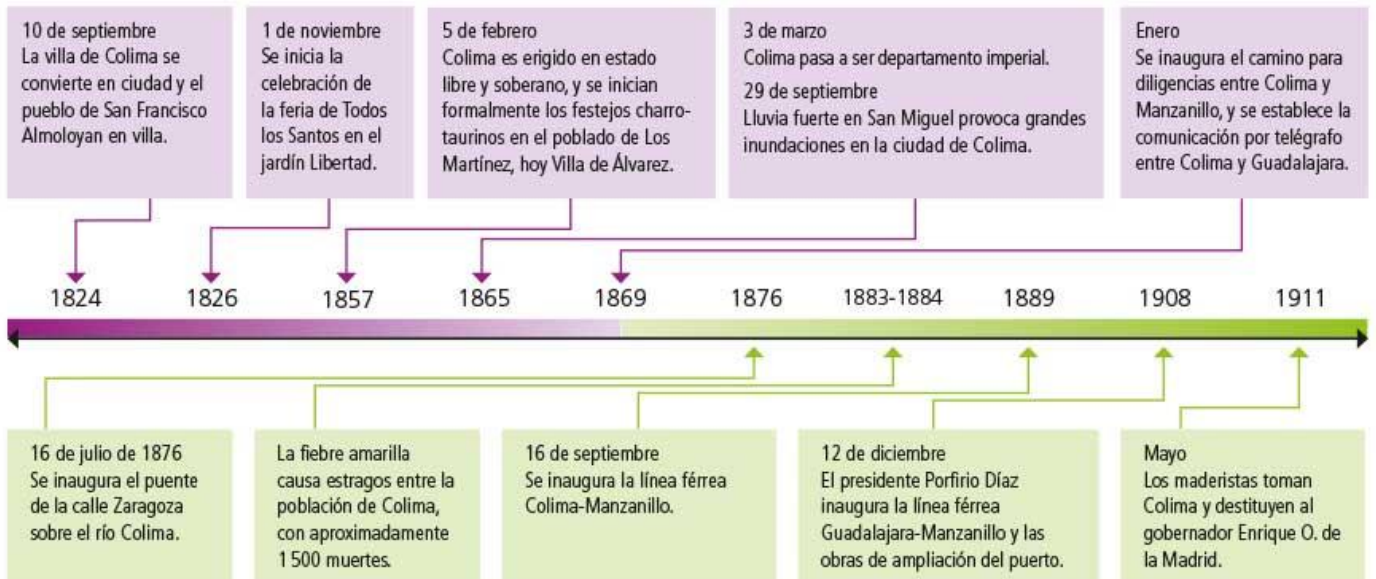


En 1880, el gobierno de Porfirio Díaz decretó la construcción de la vía férrea entre Manzanillo y la ciudad de Colima, la cual quedó concluida en septiembre de 1889.



El puerto y la parte sur de la bahía de Manzanillo en 1874.

PRINCIPALES ACONTECIMIENTOS HISTÓRICOS DE COLIMA EN LOS SIGLOS XIX Y XX



Reflexiona

Con base en la lectura y en las líneas del tiempo anteriores, identifica los cambios económicos y políticos más importantes ocurridos en Colima entre 1821 y 1920. Elabora un periódico mural en el que ilustres dichos cambios.

TIC Consulten la cronología del siglo XIX e inicios del XX en bibliotecadigital.ilce.edu.mx/sites/estados/libros/colima/html/colim.html.



HABILIDADES Y DESTREZAS

Organícense en equipos y, con base en la información anterior, preparen un noticiario en el que narren y analicen cómo los colimenses lograron sus objetivos durante el siglo XIX: Colima como entidad federativa (1857), el desarrollo del puerto de Manzanillo (1825–1880) y la construcción de vías ferroviarias (1880–1908) para enlazar al estado con el resto del país.

Pidan ayuda a su maestro para obtener más información sobre los temas que van a desarrollar en sus noticiarios. Apóyense en la página en internet del ILCE para realizar esta actividad.

Cada equipo deberá presentar su noticiario a sus compañeros. Las noticias deben ser claras y precisas en sus contenidos. Pueden apoyarse en imágenes y dibujos.

Al final de su presentación, pueden aclarar dudas a los demás equipos y al maestro.

Aprende haciendo

- En grupo, elaboren un mapa mural de Colima en papel, guíense en las siguientes indicaciones y en el mapa que se muestra a continuación.



Localicen y registren en el mapa los relieves que obstaculizaron las comunicaciones entre Colima y el resto del país: los volcanes de Colima, las barrancas de Beltrán y Atenquique, los ríos Armería o Grande, el Naranjo o Coahuayana, el Marabasco y la laguna de Cuyutlán.

Marquen con una estrella la ubicación y el nombre de su localidad en el mapa.

Señalen la ruta que seguía la vía férrea construida en 1899 entre la ciudad de Colima y Manzanillo, así como la de Tuxpan, Jalisco, a la ciudad de Colima, en 1908.

Ubiquen, utilizando distintos signos, las ciudades de Colima y Manzanillo.

- Investiguen la fecha en que fueron declaradas ciudades.
- Señalen también los pueblos, así como las principales haciendas y rancherías.

- Expongan frente al grupo su mapa mural y consérvenlo para completarlo con las actividades de los siguientes temas.