

Tercer grado

Sinaloa

La entidad donde vivo



Contenido 1. Los primeros habitantes de mi entidad y el espacio en que habitaron

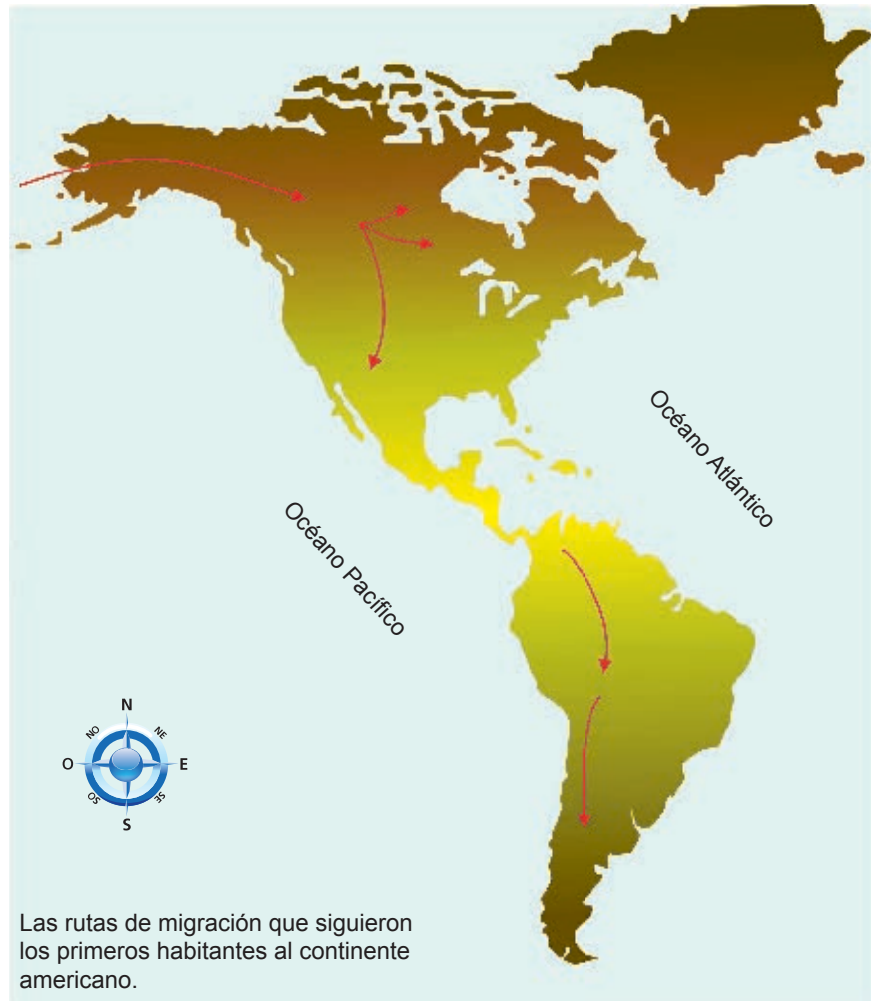
Hasta donde sabemos, hace unos 40 000 años llegaron al continente americano los primeros pobladores. Venían de Asia y cruzaron por el estrecho de Bering. Eran nómadas, cazadores y recolectores.

Según los vestigios más antiguos que se han descubierto, habrían llegado a lo que hoy es nuestro país hace unos 12 000 años.

Aprendizajes esperados

Identifica a los primeros habitantes y culturas prehispánicas de su entidad.

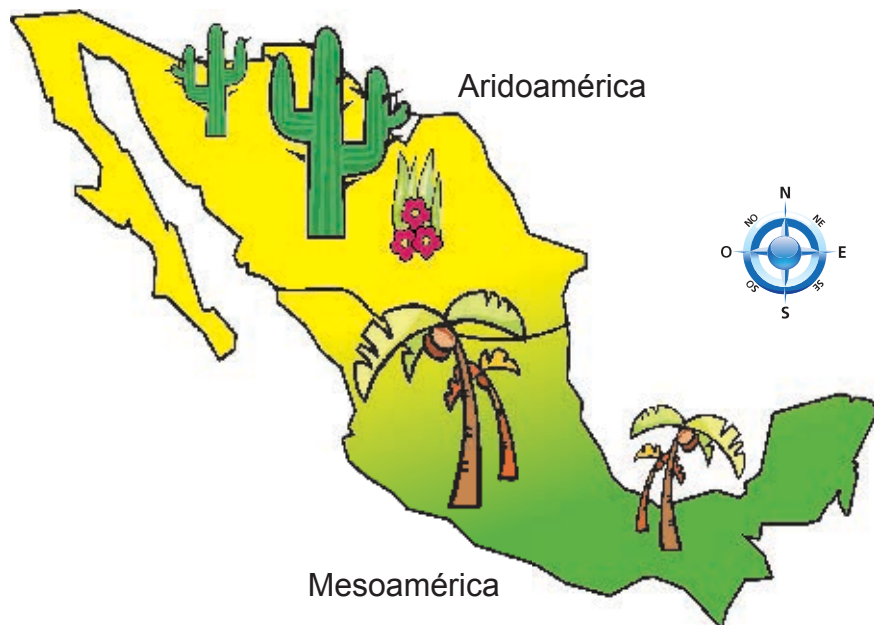
Localiza lugares donde se establecieron los grupos prehispánicos y conoce sus características.



La caza de animales y la recolección de frutos y semillas llevaron a los nómadas al continente americano.

Aridoamérica y Mesoamérica

Por la forma de vida de sus habitantes, las condiciones geográficas del relieve y los recursos que se producen en ellas, los historiadores modernos han dividido el territorio mexicano en dos grandes zonas: Aridoamérica y Mesoamérica.



El nombre de Aridoamérica se debe a que el territorio que abarcaba es árido y seco. En la región del centro y norte de la república mexicana, las lluvias son escasas.

El terreno, con grandes llanuras y serranías semidesérticas, no ofrecía agua ni alimentos, por lo que la mayor parte de sus pobladores eran nómadas; es decir, no se establecían en un lugar fijo. Vivían por temporadas en pequeños campamentos, por lo general a la orilla de algún río, y sobrevivían de la caza, la pesca y la recolección de frutos o raíces.

En Mesoamérica las condiciones eran diferentes. La tierra era fértil, había grandes ríos y bosques, y cuando los hombres aprendieron a cultivar la tierra se hicieron sedentarios y formaron ciudades y culturas muy importantes, entre las que destacan la olmeca, la maya, la mexica, la teotihuacana, la tolteca y otras más. Se considera que el río Sinaloa era el límite entre Aridoamérica y Mesoamérica.

Los grupos indígenas de Sinaloa se establecieron a orillas de los caudalosos ríos y arroyos que existen en nuestro estado, ya sea de forma permanente o por temporadas.

Momento de reflexionar

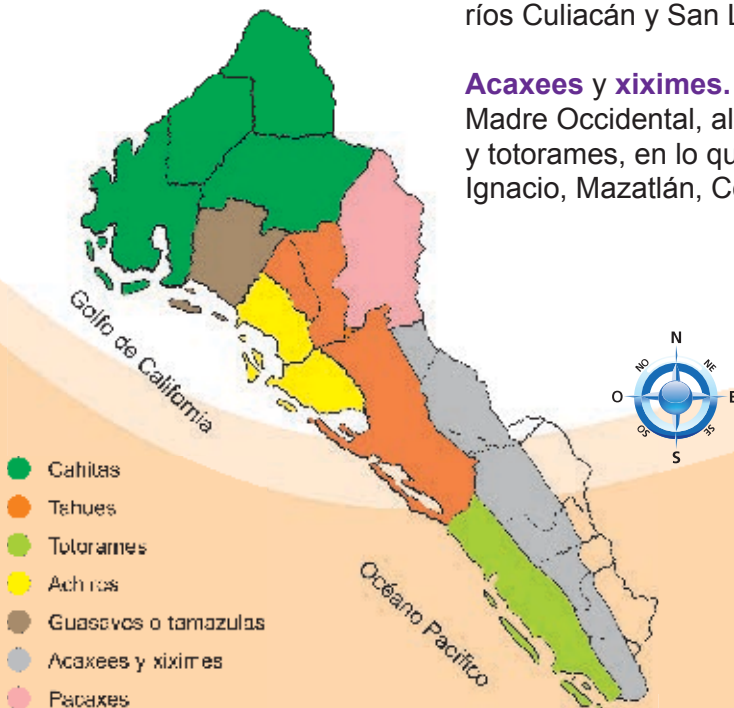
¿Por qué crees que los primeros pobladores vivieron cerca de los ríos?

Sabías que...

Los petroglifos son dibujos tallados en piedra que existen en la orilla de los ríos y del mar en algunas partes del estado. Son el medio con el que los pobladores primitivos representaron sus conocimientos y costumbres, y hoy en día nos permiten saber cómo vivían y a qué se dedicaban.

Los primeros grupos humanos de Sinaloa vivieron a orillas de los ríos, donde había plantas que les servían de alimento y abundaban los animales de caza, además del agua necesaria y tierras adecuadas para la agricultura.

Mapa de grupos indígenas de Sinaloa



Cahitas. Se establecieron en la parte norte del estado, en los actuales municipios de Choix, El Fuerte, Ahome y Sinaloa, y el sur del estado de Sonora, en una región árida y seca, aunque con ríos y arroyos caudalosos. Eran seminómadas, pues no tenían un lugar fijo para vivir; además, practicaban la agricultura a orillas de los ríos.

Guasaves y achires. Habitaron en las marismas de la costa, entre los ríos Fuerte y San Lorenzo, parte actual de los municipios de Ahome, Guasave, Angostura, Navolato y Culiacán. Existen evidencias hacia el año 1300, de restos de vasijas de cerámica que se han encontrado en Guasave.

Tahues. Vivieron en las partes bajas entre los ríos Mocorito y Piaxtla, en lo que hoy son los municipios de Culiacán, Navolato, Elota y parte del municipio de San Ignacio. Se han encontrado restos de asentamientos humanos en Culiacán, que datan del año 900 d. C.

Totorames. Ocuparon la zona costera al sur del río Piaxtla, en lo que actualmente se asientan los municipios de San Ignacio, Mazatlán, Concordia, Rosario y Escuinapa. También se extendieron al territorio que hoy pertenece al estado de Nayarit. Su principal centro de población fue Chametla, a orillas del río Baluarte. Ahí se han encontrado restos de asentamientos humanos que datan del año 300 d. C.

Pacaxes. Vivieron en los municipios de Culiacán y Badiraguato, en las localidades de Abuya, Tacuichamona, Tabalá, Oso, Navito, Quilá, Tomo, Sanalona e Imala. Entre lo poco que se sabe de este grupo indígena es que sus poblaciones estaban a orillas de los ríos Culiacán y San Lorenzo.

Acaxees y xiximes. Vivieron en la parte más alta de la Sierra Madre Occidental, al oriente de la región ocupada por los tahues y totorames, en lo que hoy son los municipios de Cosalá, San Ignacio, Mazatlán, Concordia, Rosario y Escuinapa.