

Tercer grado

San Luis Potosí

La entidad donde vivo





Gobierno y sociedad en los pueblos y las ciudades virreinales

CONTENIDO 3

En el primer apartado de este bloque vimos que la guerra chichimeca terminó en 1590. El capitán mestizo Miguel Caldera y fray Diego de la Magdalena negociaron la paz con los indígenas. Ambos solicitaron al virrey que varias familias tlaxcaltecas se trasladaran al territorio chichimeca para enseñar a los guachichiles a vivir en un pueblo, y para que se convencieran de abandonar sus antiguas costumbres y aprendieran la religión católica.

El virrey Luis de Velasco se puso de acuerdo con el gobierno indígena de Tlaxcala y familias tlaxcaltecas emigraron a la Gran Chichimeca, es decir, al norte de Nueva España. En 1591 salieron de Tlaxcala y llegaron al presidio del Cuicillo, situado al sur de la ciudad de Zacatecas. De ahí, algunas familias se trasladaron a San Luis Potosí, otras a Jalisco y algunas más a Coahuila.



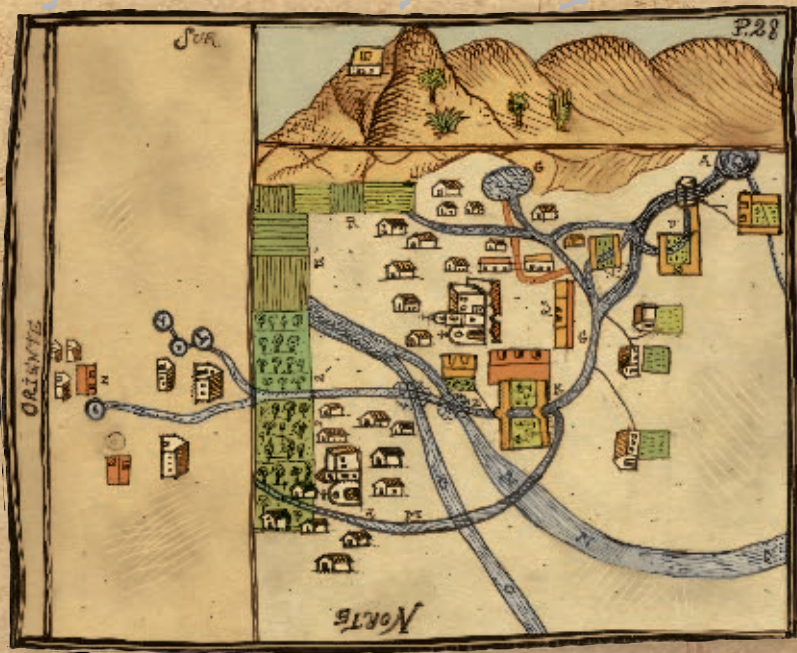
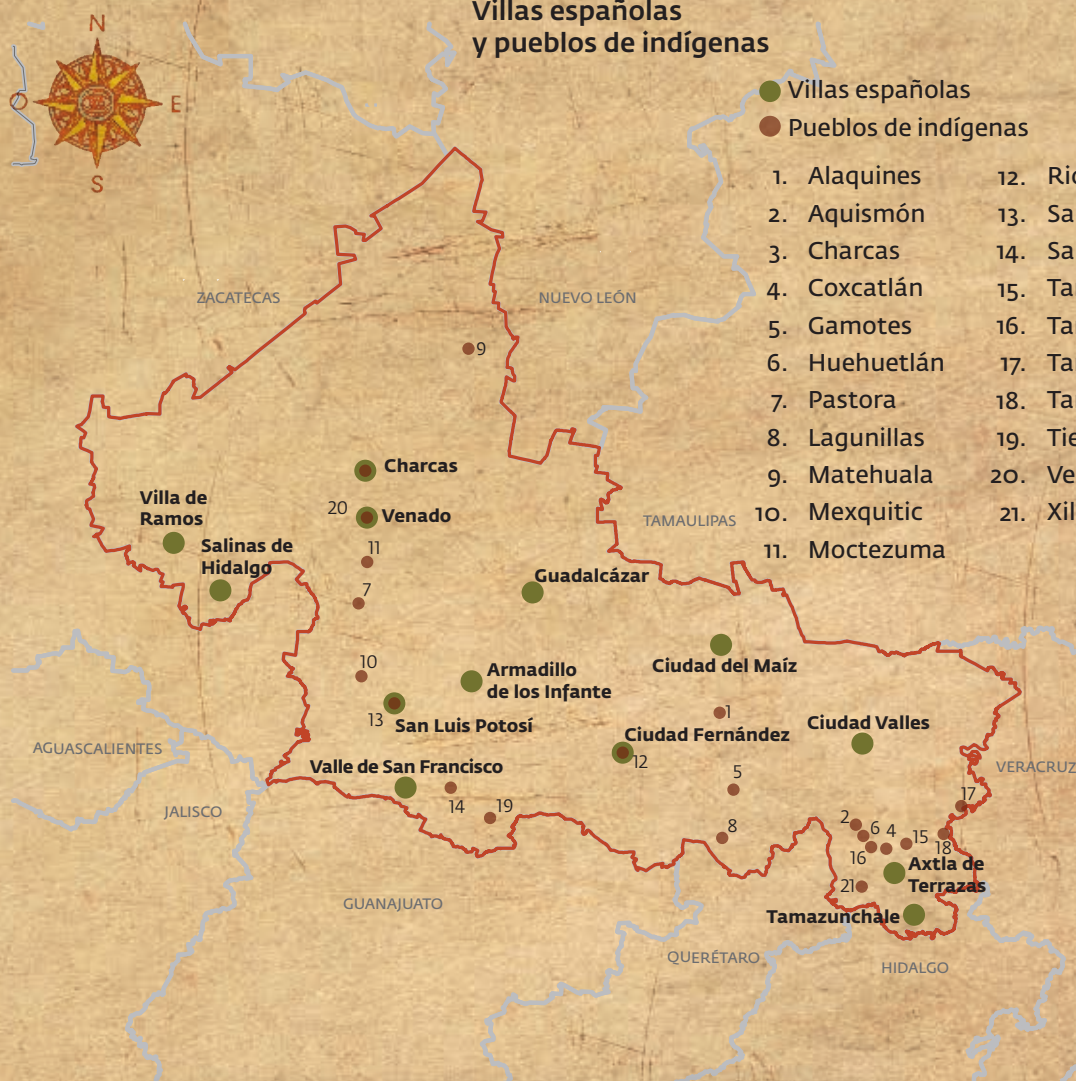
Los tlaxcaltecas que llegaron a San Luis Potosí eran agricultores bilingües, hablaban castellano y su lengua materna, el náhuatl. Usaban esta última exclusivamente para hablar entre ellos.

En 1591, los tlaxcaltecas fundaron pueblos en Charcas, San Miguel de Mexquitic y Tlaxcalilla; luego en Venado y San Gerónimo de Agua Hedionda. Tlaxcaltecas y guachichiles fueron vecinos, y cada pueblo o barrio mantuvo su propio gobierno.

En marzo de 1592, el capitán Miguel Caldera descubrió minas de plata en el cerro de San Pedro; fueron tan prósperas que pronto llegó mucha gente para trabajar ahí. En poco tiempo se establecieron ranchos y haciendas para abastecer de alimentos a los mineros y al resto de la población. Por orden del virrey se creó la Alcaldía Mayor de San Luis Potosí y don Juan de Oñate fue nombrado primer alcalde mayor. La fundación del pueblo español de San Luis Minas del Potosí, que hoy es la capital del estado, ocurrió el 3 de noviembre de 1592.



Villas españolas y pueblos de indígenas



► Ilustración basada en un mapa virreinal de San Gerónimo de Agua Hedionda. El autor del mapa puso los puntos cardinales en otro orden, ¿notas la diferencia?



En torno a la ciudad de San Luis Potosí se asentaron indígenas tarascos, mexicas y otomíes; llegaron por su cuenta para trabajar en las minas y fundaron sus propios pueblos. Entre las distintas etnias y los españoles hubo disputas por la ocupación de las tierras, pero también establecieron relaciones de parentesco.

El capitán Miguel Caldera incursionó en la comarca del Rioverde. Una vez que pudo controlarla, grupos de españoles procedentes de Querétaro comenzaron a poblarla, atraídos por las excelentes tierras y las abundantes aguas de los manantiales que ahí brotaban. Los españoles llegaron al Rioverde acompañados de frailes franciscanos, quienes, a partir de 1617, fundaron varias misiones y alrededor de ellas se crearon pueblos; muchos de ellos todavía existen.

Los frailes franciscanos predicaban la fe católica entre los indígenas pames o xí'úi, a la vez que los convencían de asentarse en pueblos. Por ejemplo, Rioverde se fundó con pames el 1 de julio de 1617.

Glosario



Etnia. Grupo de personas que comparten una historia, una cultura y una lengua.



Miguel Caldera nació en Jerez, Zacatecas, en 1548. Cuando la guerra chichimeca comenzó, él apenas tenía dos años. Cuando cumplió 20 la guerra continuaba, por lo que se enlistó como soldado. Por ser mestizo había sido educado por religiosos y conocía tanto la cultura española como la indígena. Como militar, pronto fue reconocido debido a sus éxitos en batalla y a su habilidad como negociador de la paz.



► En este mapa del siglo XVIII se hace referencia a los chichimecas como bárbaros. Los europeos llamaban así a los pueblos que tenían otras formas de vida diferentes a la suya.



PARA IDENTIFICAR ELEMENTOS CULTURALES QUE SE COMBINARON EN EL VIRREINATO

En los relatos que nos llegan del pasado podemos descubrir cómo se combinaron elementos de distintos grupos culturales que convivieron durante el Virreinato. Por ejemplo, la historia que aquí te presentamos tiene como personajes a un animal originario de América y a otros traídos de Europa por los españoles. Organicen equipos para leer lo que pasó entre ellos y después respondan las preguntas.

El coyote y los borregos *

Había una vez unos borregos en el campo y llegó un coyote y les dijo que se los iba a comer. Entonces uno de los borregos dijo:

—No, mira, vamos a hacer un trato: vamos a echar unas carreras y al que llegue al último, a ése es al que te vas a comer.

—Bueno, está bien —dijo el coyote—. Yo me pongo aquí en medio.

Y entonces, se fue para un lado un borrego, y el otro, para el otro lado como en una línea. Y el coyote en medio. Y que dice el coyote:

—¡Salen!

Y los dos borregos arrancan y se dejan venir con todas sus fuerzas y se dan el encontronazo contra el coyote, y pues ahí quedó aplastado y muerto.

Preguntas

1. ¿Cuál personaje nos indica que se trata de un cuento que se relata en ciertos lugares del Altiplano Potosino?
2. ¿Por qué piensan así?



* Contado por Francisco Cortez, 87 años, campesino. Ejido La Labor de la Cruz, municipio de Charcas, San Luis Potosí, 27 de julio de 1994. Zavala Gómez del Campo, Mercedes, *Formas narrativas de la literatura de tradición oral de México: romance, corrido, décima, leyenda y cuento*, México, El Colegio de San Luis, 2009, p. 240.



PARA USAR UN MAPA HISTÓRICO

Localiza en este mapa los lugares de San Luis Potosí a los que llegaron los indígenas tlaxcaltecas. Dibuja sobre el mapa el símbolo que aquí se muestra para marcar esos sitios.



Pueblos tlaxcaltecas fundados en San Luis Potosí:

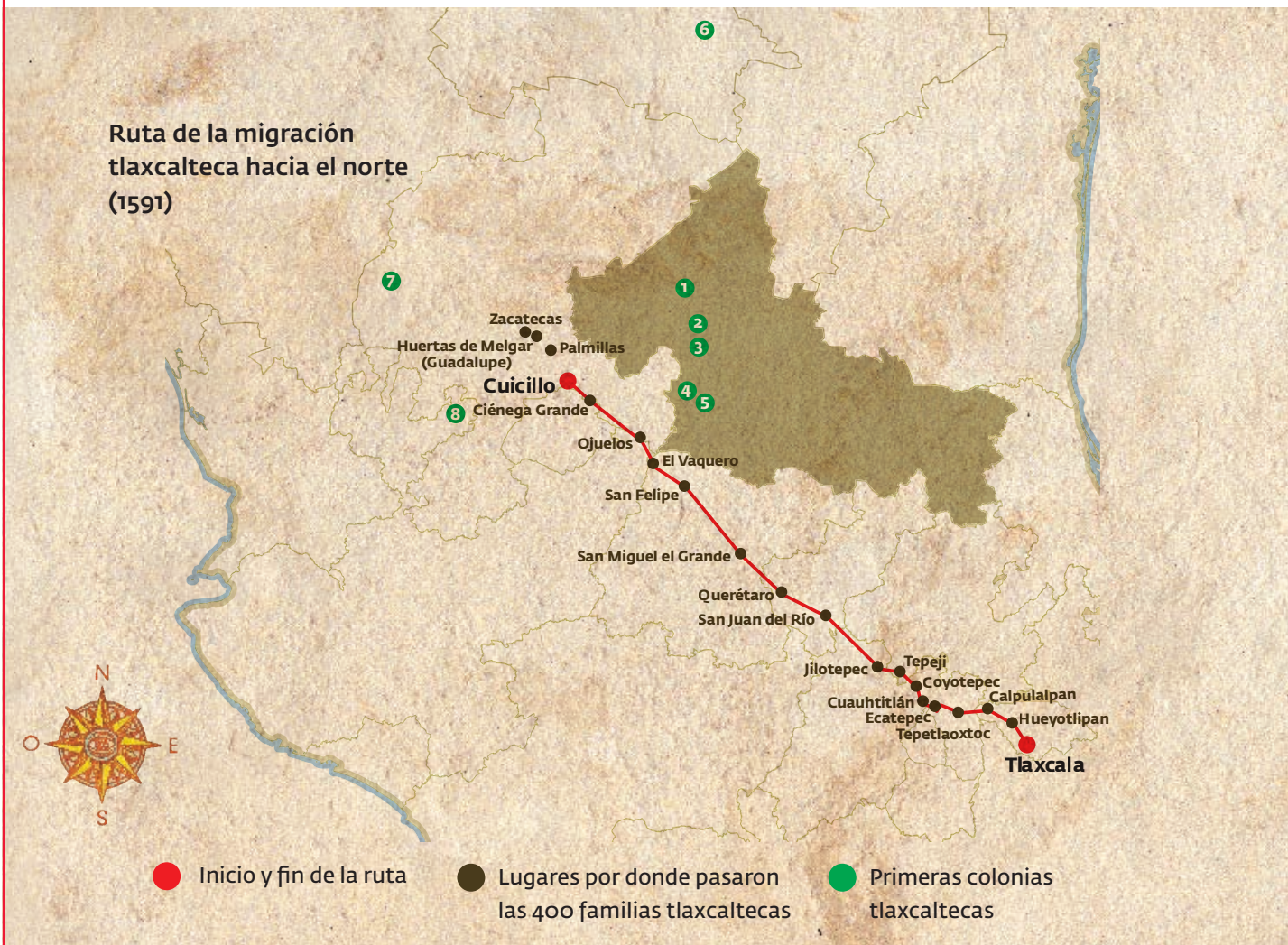
1. Charcas
2. Venado (San Sebastián Agua del Venado)
3. San Gerónimo Agua Hedionda (Moctezuma)
4. San Miguel de Mexquitic de la Nueva Tlaxcala Tepeticpac
5. Nuestra Señora de la Asunción de Tlaxcalilla

Pueblos tlaxcaltecas fundados en otros lugares:

6. San Esteban de la Nueva Tlaxcala
7. San Andrés de la Nueva Tlaxcala Ocotelulco
8. Santa María Quiauistlán Nueva Tlaxcala



Ruta de la migración tlaxcalteca hacia el norte (1591)





División política en intendencias y provincias de Nueva España (1786)



Durante un largo periodo, todo el territorio de Nueva España estuvo organizado políticamente en alcaldías mayores y pueblos indígenas. Cada una de éstas era encabezada por un alcalde y funcionarios españoles. Las alcaldías mayores tenían bajo su autoridad a los pueblos de indígenas, que contaban con su propio gobierno, encabezado por un gobernador indígena y varios funcionarios también indígenas. En nuestro estado hubo seis alcaldías mayores y luego se redujeron a cuatro.

En 1786, las Alcaldías Mayores desaparecieron y, en su lugar, se crearon doce intendencias. La de San Luis Potosí fue muy extensa: abarcaba lo que ahora es Nuevo León, parte de Coahuila y llegaba hasta Texas.