

Tercer grado

Querétaro

La entidad donde vivo



Los primeros habitantes de mi entidad y el espacio en que habitaron

Para empezar a andar



- ¿Qué sabes sobre los primeros pobladores de Querétaro?
- ¿Has visitado alguna **zona arqueológica** de la entidad?
- ¿Cómo imaginas que eran Querétaro y sus habitantes en el pasado?



Glosario

Zona arqueológica: lugar donde se encuentran monumentos y objetos construidos por los pueblos que vivieron en el pasado y donde los arqueólogos han hecho trabajos de investigación y mantenimiento para que el público lo visite.

Legar: dejar una herencia a la siguiente generación.

Un continente es un gran territorio en el que hay muchos países. América es el continente donde se encuentra México. Actualmente existen diferentes teorías acerca de cómo llegaron desde Asia los primeros habitantes de América; se cree que vinieron en un largo recorrido en busca de alimento y de mejores lugares para vivir.

- Eso sucedió en una época en que la
- Tierra se enfrió tanto que el agua de
- los ríos, lagos y mares se congeló y no
- había mucha comida. Entonces, los seres
- humanos siguieron durante muchos años
- a los animales que buscaban qué comer.

Me preparo para salir



En este bloque harás un recorrido por la entidad a través del tiempo. Descubrirás quiénes fueron sus primeros habitantes, cómo vivían, a qué se dedicaban, y con ello reconocerás y valorarás la riqueza cultural que nos **legaron**.

En las actividades del bloque harás diversas tareas que guardarás en un álbum de recorrido para que, junto con tus compañeros, organices un pequeño museo al finalizar este bloque.

Su recorrido los llevó a cruzar el territorio donde el nivel del mar había bajado, con lo que se formó un puente de hielo entre Asia y América, en lo que ahora es el estrecho de Bering.

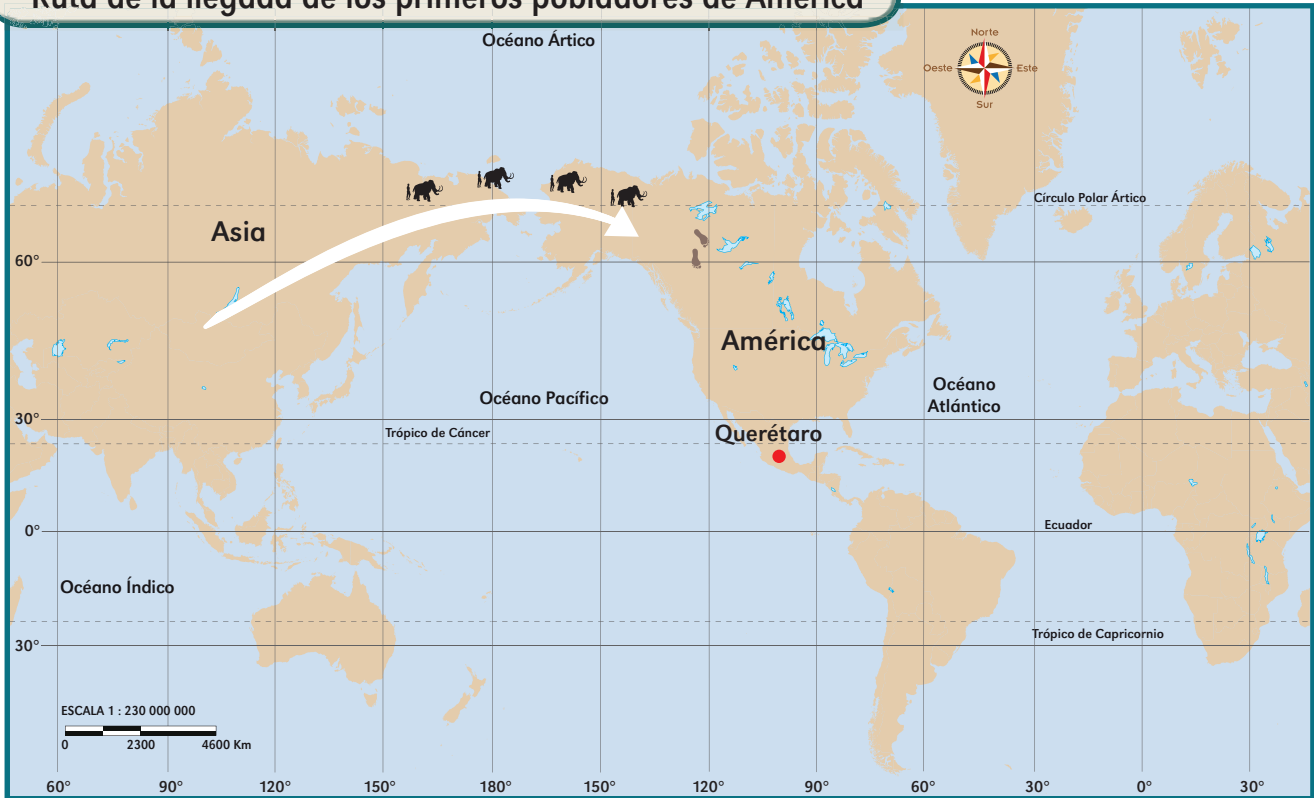
Para vivir construían casas muy sencillas, y luego cambiaban de lugar su aldea y seguían su camino, avanzando hacia el sur de América.

Vivían de la cacería, la pesca y la recolección de frutos y raíces, viajando de un lugar a otro. Los seres humanos que practicaron esa forma de vida son llamados nómadas.



Traza el recorrido que hicieron los primeros pobladores para llegar al territorio de Querétaro.

Ruta de la llegada de los primeros pobladores de América



Fecha de elaboración: septiembre de 2010. Fuente: José Luis Paniagua.

Algunos grupos aprendieron que las plantas que servían como alimento podían cultivarse; es decir, desarrollaron la agricultura. Esa situación hizo que el ser humano se volviera sedentario, lo que significa que empezaron a construir pequeñas **aldeas**.

Durante su viaje hacia el sur, algunos grupos humanos se fueron quedando a lo largo de lo que ahora es nuestro país, y algunos escogieron Querétaro para levantar sus aldeas. Con el paso de los años, las aldeas crecieron y se

convirtieron en pueblos o ciudades. ¿Por qué crees que algunos seres humanos prefirieron cultivar la tierra en lugar de recolectar frutas y cazar animales?



Glosario

Aldea: pueblo pequeño conformado por grupos humanos que viven de manera permanente en un lugar y comparten actividades en común, como la agricultura.





Observa las imágenes y describe las diferencias entre los dos paisajes.

El norte de nuestro país es una región donde no hay mucha agua y el clima es seco, no muy bueno para el desarrollo de actividades como la agricultura y la cría de animales.

Esa región se llama Aridoamérica, en ella no hubo muchos grupos humanos que se instalaran de forma definitiva; sin embargo, algunos levantaron sus aldeas en lo que actualmente es nuestro estado.



En cambio, la región que abarca el centro y sur de México cuenta con un clima húmedo y periodos de lluvia favorables para la agricultura.

Esa región se llama Mesoamérica, en ella florecieron culturas como la maya, la olmeca, la teotihuacana y la mexica, en entidades como Yucatán, Tabasco, el Estado de México y la Ciudad de México.

Aridoamérica y Mesoamérica en Querétaro



Fecha de elaboración: septiembre de 2010. Fuente: Alejandro Cruz López.



- Observa el mapa “Aridoamérica y Mesoamérica en Querétaro”.
- ¿Por qué crees que en Mesoamérica se han encontrado más rastros de los primeros pobladores de nuestro país?



Objetos encontrados por los arqueólogos, como flechas y vasijas, nos hacen pensar que los primeros pobladores de Querétaro llegaron hace 10 000 años.

En la parte de Aridoamérica donde se halla nuestra entidad, el clima es seco y hay muchas montañas; ambos factores dificultaron el desarrollo de la agricultura, por lo que la mayoría de los primeros pobladores fueron nómadas que vivían de la cacería y la recolección.



Lo poco que sabemos de los primeros pobladores de nuestra entidad se debe a las pinturas de las cuevas que habitaron.

En la Mesoamérica queretana, los primeros habitantes fueron sedentarios y tuvieron relación con otros pueblos del actual territorio mexicano, como los olmecas, mayas, mexicas, purépechas, otomíes, teotihuacanos, huastecos, totonacos y toltecas.



Piezas de cerámica elaboradas con base en las enseñanzas de las culturas con las que convivieron los chichimecas.

Hacia el año 1000 a. C. llegaron diversos grupos de chichimecas, algunos nómadas y otros sedentarios, a los cuales se referían como “bárbaros” porque eran excelentes guerreros. Existen varias traducciones de la palabra *chichimeca*, una de ellas es “extranjero”.



En este códice se relata la historia de los siete pueblos chichimecas dirigidos por toltecas para conquistar y obtener tierras y gobiernos.

Los grupos que se asentaron en nuestra entidad establecieron vínculos con otras civilizaciones gracias a que su territorio, como sucede actualmente, estaba en medio de la ruta que iba del centro al norte del país.

Las civilizaciones más desarrolladas les enseñaron a los habitantes de Querétaro sus creencias, su forma de elaborar la cerámica y de levantar construcciones.

Algunos grupos que tenían sus aldeas y ciudades en lo que hoy es Querétaro dejaron construcciones y objetos en los lugares donde vivieron. Son muy pocos porque, ante la falta de agua

y las invasiones de los grupos nómadas del norte, tuvieron que marcharse.

Posteriormente, del sur llegaron los otomíes, quienes se integraron con los pocos pobladores que encontraron y con algunos grupos chichimecas. El territorio queretano quedó así en la línea que separaba a los grupos nómadas de los sedentarios.

A partir de entonces la población estuvo formada principalmente por chichimecas, otomíes, chichimecas-otomíes y purépechas o tarascos, pobladores con los que se encontraron los españoles cuando llegaron aquí.



Para saber más
 Visita la zona arqueológica más cercana a tu casa. Si no puedes, hazlo a través de internet en la página: <http://www.inah.gob.mx/es>.

Fecha de elaboración: septiembre de 2010. Fuente: Alejandro Cruz López.



Lee con atención el texto de las siguientes páginas e identifica en el mapa los municipios donde se

localizan las principales zonas arqueológicas que prueban la presencia de civilizaciones **prehispánicas** en Querétaro.

Glosario

Prehispánicas: culturas que se desarrollaron en México antes de la llegada de los españoles.

En el municipio de Corregidora, al suroeste de la entidad, está el centro ceremonial El Cerrito, ubicado sobre una pequeña loma. Se llama así porque, desde lejos, la pirámide escalonada parece un cerro natural. El Cerrito fue el santuario tolteca más importante del norte de Mesoamérica; se construyó entre los años 700 y 1200 d. C.



El basamento piramidal escalonado es la construcción principal del centro ceremonial El Cerrito.



Vista del centro ceremonial del cerro de la Cruz, en San Juan del Río.

En el sureste de la entidad, en el municipio de San Juan del Río, se halla el centro ceremonial del cerro de la Cruz, ubicado en la parte alta de esa elevación, cerca del río San Juan. Actualmente sólo se aprecian dos construcciones prehispánicas, ya que las demás se perdieron cuando se construyó la autopista México-Querétaro.

En el municipio de Cadereyta de Montes se encuentra lo que fue la ciudad prehispánica de Toluquilla, nombre que quiere decir “cerro jorobado”. Esa ciudad destaca porque nunca se derrumbó y está bien conservada. Cuenta con 120 construcciones; en ella vivían los sacerdotes y curanderos de la región, quienes realizaban rituales como el juego de pelota. Junto con Ranas, perteneció a la cultura serrana, que vivió entre los años 300 y 1400 a. C.



Casa habitacional en Toluquilla.

Siguiendo por el noroeste de la entidad, en las montañas de la Sierra Gorda, en el municipio de San Joaquín se encuentra el importante centro ceremonial Ranas, construido sobre la parte superior de dos cerros rodeados por barrancas. Esa zona arqueológica destaca por la arquitectura de sus construcciones, que se adaptaron para aprovechar perfectamente las características del terreno.



En lo alto de las lomas, los habitantes de Ranas levantaron edificaciones como ésta.



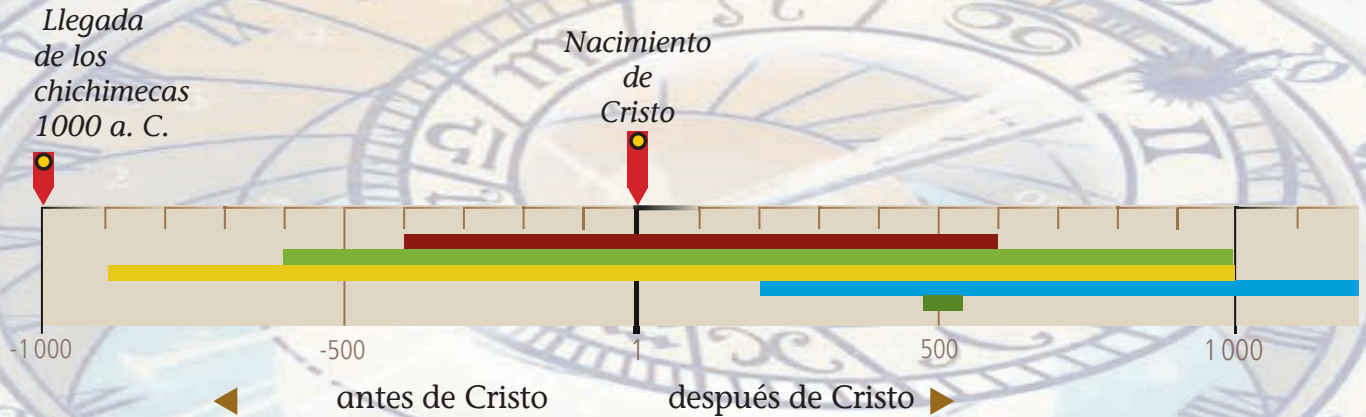
Aprovechando perfectamente el terreno, quienes vivieron en Ranas trazaron calles y escalinatas por donde actualmente se recorren los vestigios de su cultura.







Al norte de la Sierra Gorda, en el municipio de Jalpan, se localiza Tancama, que significa “cerro del Fuego”, probablemente por los reflejos que proyecta la luz del sol durante determinadas épocas del año sobre sus construcciones, diseñadas en forma circular y semicircular para que sucediera ese fenómeno. En el mapa de la página 49 puedes ver dónde se localiza, así como la última zona arqueológica que mencionaremos: Quirambal.

A varios kilómetros de Tancama, en el municipio de Pinal de Amoles, cruzando veredas se llega a Quirambal, población construida de manera parecida a Ranas y Toluquilla. Uno de sus edificios más importantes es un juego de pelota que tiene un templo en forma de pirámide en una de sus bases. Localiza esa zona arqueológica, que aún está en exploración, en el mapa de la página 49.



En la siguiente línea del tiempo, escribe el nombre de los lugares adonde llegaron a vivir los primeros pobladores de Querétaro. Guíate con los colores.

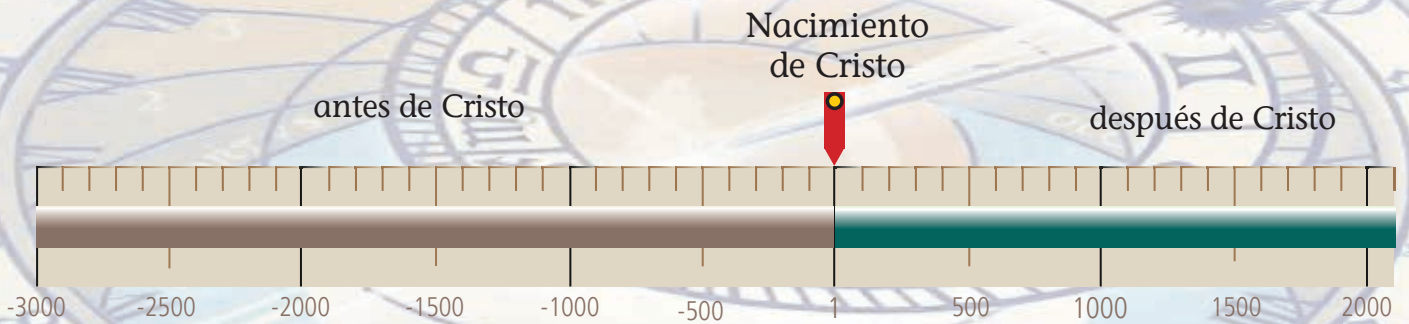


Actualmente, en las culturas judeocristianas el registro del tiempo se divide en dos etapas: antes de Cristo (a. C.) y después de Cristo (d. C.). Esa manera de medir el tiempo se usa en casi todo el mundo.



Copia la línea del tiempo de la página siguiente en una tira de papel de reúso e ilústrala con recortes de pirámides y monumentos construidos antes de Cristo y edificios y construcciones hechas después de Cristo. Consévala en el álbum de viaje para mostrarla en tu museo.



Para saber más

Visita algunas zonas arqueológicas en la página de internet:
<http://www.inah.gob.mx/es/2015-06-12-00-10-09/catalogo>.

Curiosidades de viaje

La momia "Pepita"

En noviembre de 2002, en una cueva frente a la zona arqueológica de Toluquilla, se encontró la momia de una niña que murió cuando tenía dos años de edad. Los arqueólogos la llamaron "Pepita" y se cree que tiene más de dos mil años de antigüedad.



Lo que aprendí en el recorrido

Organícense en equipos y, con el apoyo de su maestro, dibujen un mapa grande de Querétaro con división política en un pliego de papel o en otro material de reúso.

En el mapa localicen los sitios arqueológicos que mencionamos y representen con dibujos y símbolos las características naturales de cada lugar. Consulten los mapas de relieve, clima, vegetación y fauna del bloque I.

Señalen en el mapa las zonas arqueológicas con algún símbolo que las diferencie y escriban su nombre.

Para terminar, comenten las siguientes preguntas:

- ¿Por qué consideran que los pobladores eligieron esos lugares para vivir?
- ¿Cómo aprovecharon las formas del terreno para hacer sus construcciones?
- ¿Existe algún sitio arqueológico cerca del lugar donde viven?