


Estado de México

La entidad donde vivo

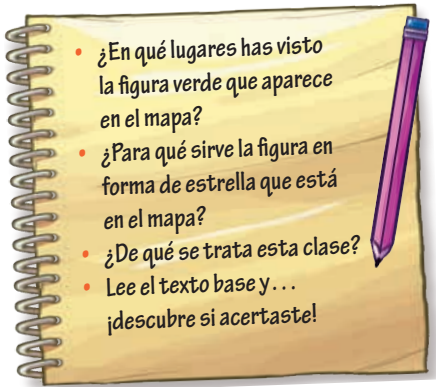
Tercer grado





Antes de leer,
explora el texto

1



- ¿En qué lugares has visto la figura verde que aparece en el mapa?
- ¿Para qué sirve la figura en forma de estrella que está en el mapa?
- ¿De qué se trata esta clase?
- Lee el texto base y... ¡descubre si acertaste!



Dónde y cuándo

1

1. Observa cómo están acomodadas las bancas del salón. Ocupa un lugar y contesta las preguntas que están debajo del plano “Mi salón de clases”.
2. Cambia de lugar con un compañero y vuelve a contestar las preguntas del croquis.
3. Compara las respuestas de los dos ejercicios.



- ¿Qué compañeros se sientan a tu alrededor?
- ¿En qué dirección tienes que caminar para llegar a la puerta del salón?
- ¿En cuántos pasos llegas a la puerta?

Mi entidad, su territorio y sus límites

Límites territoriales del Estado de México

El nombre oficial de nuestra entidad es México. Lo llamamos Estado de México para distinguirlo de la ciudad de México y del nombre de nuestro país.

El Estado de México se ubica en el centro del país; es vecino de ocho entidades:

- Querétaro se ubica al norte.
- Hidalgo se ubica al noreste.
- Tlaxcala y Puebla se ubican al este.
- Michoacán se ubica al oeste.
- Distrito Federal, Morelos y Guerrero se ubican al sur.

La capital del estado es Toluca de Lerdo. Se ubica en el centro de la entidad.

Entidades que colindan con el Estado de México



Acambay



Toponimia: Raíces otomíes: *campay* o *cabaye*. Significa “peñascos de Dios”.

Se distingue por sus grandes bosques, de los que se extrae la madera que se usa en diversas localidades del municipio.

Vista aérea de Acambay.



Localización del Estado de México



El nombre oficial de nuestro país es Estados Unidos Mexicanos, pero podemos llamarlo México como nombre genérico, o república mexicana, si nos referimos a su forma de gobierno.

Nuestro país está dividido en 32 entidades federativas: 31 estados y un Distrito Federal, lugar donde residen los tres poderes de la nación:

- El Poder Ejecutivo, que es representado por el presidente.
- El Poder Legislativo, representado por las cámaras de Diputados y Senadores.
- El Poder Judicial, representado por la Suprema Corte de Justicia de la Nación.

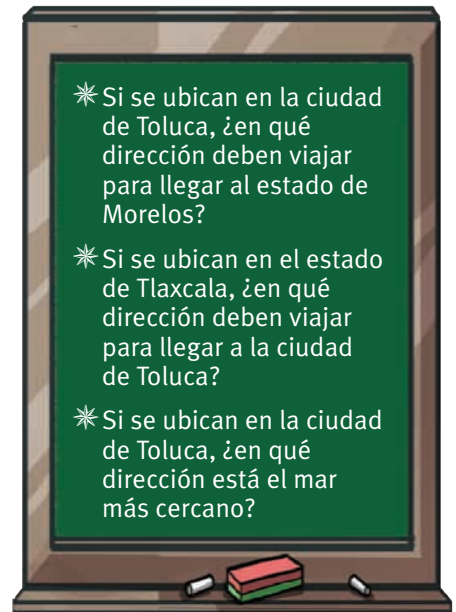
La capital de nuestro país es la ciudad de México, el Distrito Federal.

3

¡Colaboren!



1. Usen la rosa de los vientos para responder las preguntas del pizarrón.
2. Al terminar, comparen sus respuestas con las de otro equipo.



Aprender en familia

¿Cómo puedes comprobar que el país es más grande que el Estado de México?



Prepara la clase

Transforma tu cuaderno en un instrumento para anotar tus investigaciones.

- Adórnalo como quieras. Escribe en la portada la palabra **Bitácora**.
- No olvides traer la bitácora a la siguiente clase.



Acolman



Toponimia: Del náhuatl *acoli*: brazo, y *mani*. Significa “donde se extiende el brazo”.

En este municipio se ubica la localidad de Tepexpan, donde se encontraron los restos fósiles de uno de los pobladores más antiguos de nuestro territorio.

La imagen muestra una reconstrucción muy parecida al rostro del hombre de Tepexpan.





Antes de leer, explora el texto

1

- Observa los títulos, las palabras en **negritas**, el mapa y los encabezados de las tablas.
- ¿Cuántas secciones de colores diferentes hay en el mapa?
- ¿Qué significan los números que están dentro del mapa?
- ¿Por qué son iguales los colores del mapa y los colores de las tablas?
- ¿De qué trata la lectura?
- Lee el texto y... ¡descubre si acertaste!

División municipal del Estado de México

Así como el país se divide en entidades federativas, el **Estado de México está formado por 125 municipios**. A su vez, los municipios se dividen en localidades de diferentes tamaños: ciudades, pueblos, comunidades, barrios y rancherías.

Algunas localidades del Estado de México pertenecen a un municipio, pero físicamente no están unidas a él. Estas localidades se llaman islas municipales.

Islas municipales del Estado de México

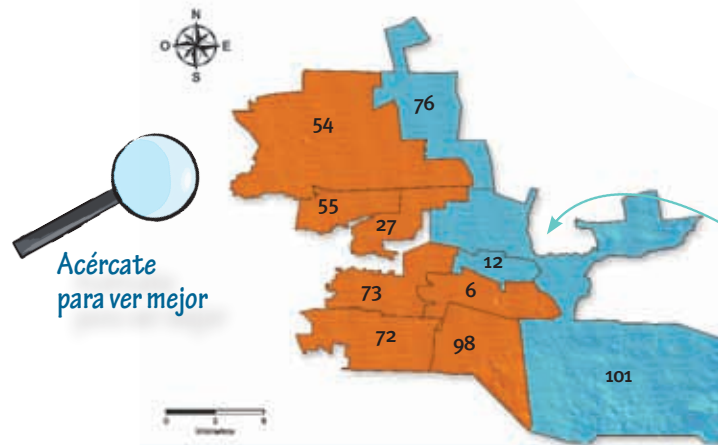
Clave	Nombre	Municipio
A	San Juan Ixhuatepec	Tlalnepantla de Baz
B	San Pablo de las Salinas	Tultitlán
C	Alborada Jaltenco	Jaltenco
D	Santiago Tepetitlán	San Martín de las Pirámides
E	Santiago Tolman	Otumba
F	El Guarda	Joquicingo
G	San José Chalmita	Tenancingo
H	Pequeña Propiedad Aquiapan	Almoloya de Alquisiras
I	Ex Hacienda San Isidro	Chicoloapan
J	San Lorenzo Malacota	Morelos



Dónde y cuándo

1

1. Localiza el municipio donde vives.
2. Identifica los nombres de los municipios vecinos.
3. En tu bitácora, realiza un mapa de tu municipio y los municipios vecinos.



Acércate para ver mejor

Colindancias de nuestro municipio

Copien la silueta de su municipio.

Aculco



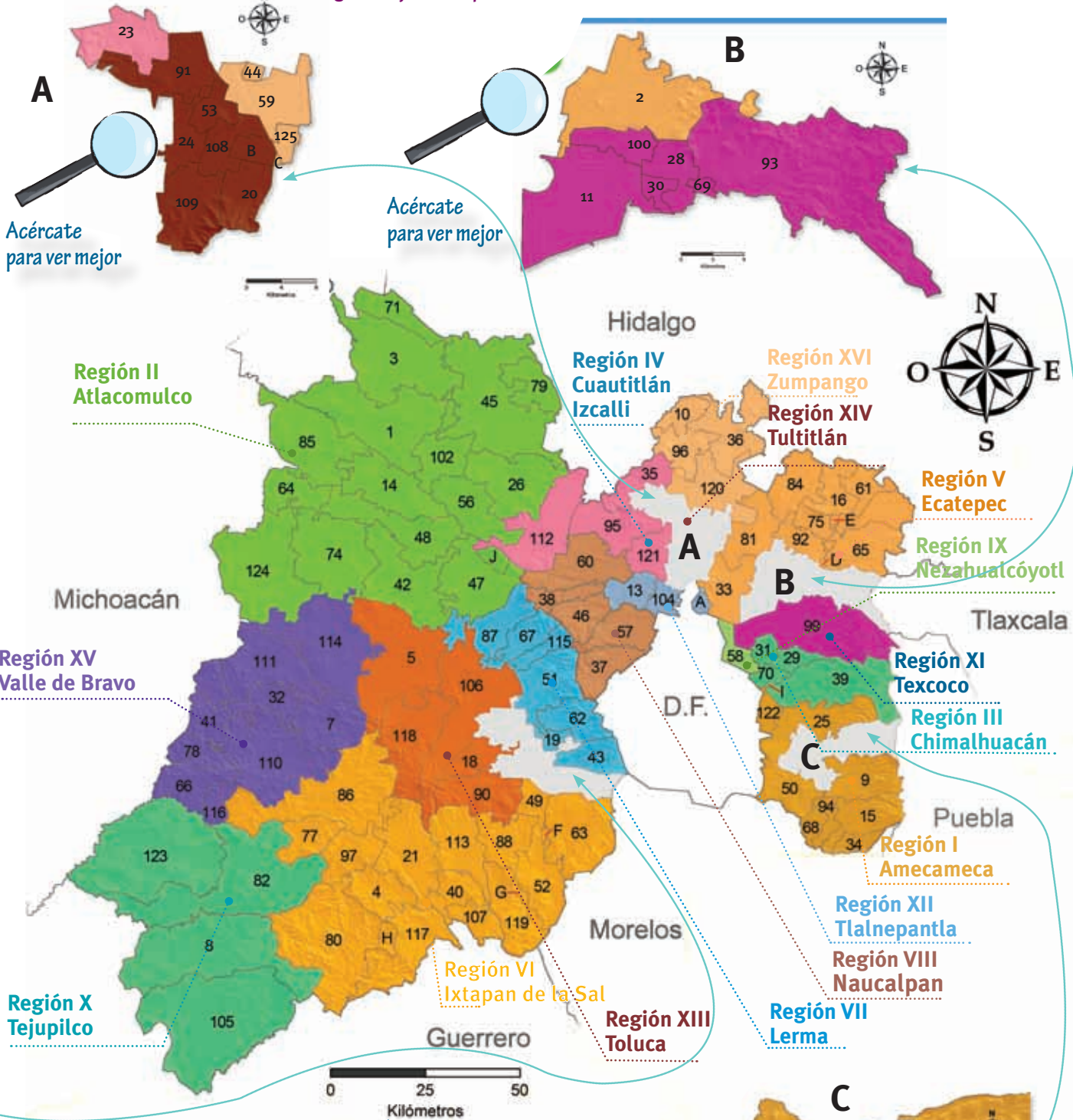
Toponimia: Del náhuatl *atl*: agua; *cóltic*: torcido, y *co*: en. Significa “en el agua torcida”.

Sus límites coinciden con la terminación del sistema montañoso del norte del estado, cuya última manifestación es la sierra de San Andrés.

Paisaje natural, Aculco.



Regiones y municipios del Estado de México



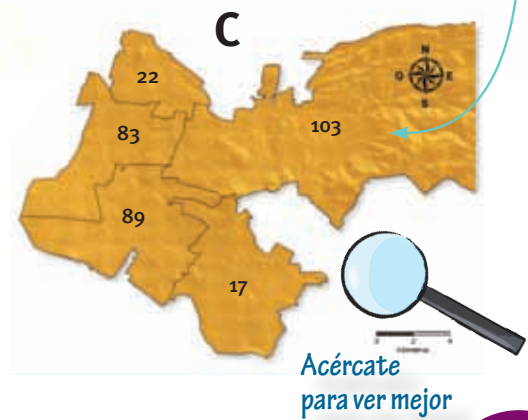
Amoloya de Alquisiras

Toponimia: Del náhuatl *atl*: agua; *moloni*: manar, y *yan*: donde. Significa “lugar donde mana el agua”.

Pedro Ascencio de Alquisiras (1778-1821). Insurgente que combatió, entre la zona de Toluca y Mezcala, bajo las órdenes de Vicente Guerrero.



Monumento a Pedro Ascencio de Alquisiras.



Acércate para ver mejor

Los números de la primera columna indican la ubicación de los municipios en el mapa de la página 13. Este número y el color con el que aparece la región te sirven para ubicarlos en las fichas municipales.

A lo largo de su historia, los municipios del Estado de México se han agrupado en diferentes regiones. Actualmente, los municipios se agrupan en 16 regiones socioeconómicas.

Si nos enfocamos en los grupos étnicos de nuestra entidad, observaremos otra estructura de regiones. La población otomí de nuestra entidad vive en 21 municipios, entre los que destacan Toluca, Temoaya, Jiquipilco, Morelos, Oztolotepec, Chapa de Mota, Lerma, Aculco, Amanalco, Huixquilucan, Xonacatlán, Timilpan y Zinacantepec.

Región I Amecameca

Clave	Nombre	Cabecera
9	Amecameca	Amecameca de Juárez
15	Atlautla	Atlautla de Victoria
17	Ayapango	Ayapango de Gabriel Ramos Millán
22	Cocotitlán	Cocotitlán
25	Chalco	Chalco de Díaz Covarrubias
34	Ecatzingo	Ecatzingo de Hidalgo
50	Juchitepec	Juchitepec de Mariano Rívapalacio
68	Ozumba	Ozumba de Alzate
83	Temamatla	Temamatla
89	Tenango del Aire	Tenango del Aire
94	Tepetlixpa	Tepetlixpa
103	Tlalmanalco	Tlalmanalco de Velázquez
122	Valle de Chalco Solidaridad	Xico

Región III Chimalhuacán

Clave	Nombre	Cabecera
29	Chicoloapan	Chicoloapan
31	Chimalhuacán	Chimalhuacán
39	Ixtapaluca	Ixtapaluca
70	La Paz	Los Reyes Acaquilpan

Región II Atlacomulco

Clave	Nombre	Cabecera
1	Acambay	Acambay
3	Aculco	Aculco de Espinoza
14	Atlacomulco	Atlacomulco de Fabela
26	Chapa de Mota	Chapa de Mota
64	El Oro	El Oro de Hidalgo
42	Ixtlahuaca	Ixtlahuaca de Rayón
45	Jilotepec	Jilotepec de Molina Enríquez
47	Jiquipilco	Jiquipilco
48	Jocotitlán	Jocotitlán
56	Morelos	San Bartolo Morelos
71	Polotitlán	Polotitlán de la Ilustración
74	San Felipe del Progreso	San Felipe del Progreso
124	San José del Rincón	San José del Rincón Centro
79	Soyaniquilpan de Juárez	San Francisco Soyaniquilpan
85	Temascalcingo	Temascalcingo de José María Velasco
102	Timilpan	San Andrés Timilpan



El atuendo tradicional de las mujeres otomíes consiste en un chincuete o “enredo” y una blusa blanca con bordado.



Imoloya de Juárez



Toponimia: Del náhuatl *almoloyan*; de *atl*: agua; *moloni*: manar, y *yan*: donde. Significa “lugar donde mana el agua”.

Sobre el glifo aparece la silueta de Benito Pablo Juárez García (1806-1872). Abogado de origen zapoteca, fue presidente de México y se le conoce como el Benemérito de las Américas. Región conocida por el trabajo de la pirotecnia realizada en el poblado de San Mateo Tlachichilpa.

Río Almoloya, el cual mantiene sus afluentes todo el año.



La población mazahua de nuestro estado habita en 13 municipios: San Felipe del Progreso, Villa Victoria, San José del Rincón, Donato Guerra, Ixtapan del Oro, Villa de Allende, Almoloya de Juárez, Ixtlahuaca, Temascalcingo, El Oro, Jocotitlán, Atlacomulco y Valle de Bravo. Tanto los niños como los adultos utilizan su idioma para comunicarse entre ellos.

El atuendo tradicional de las mujeres mazahuas es una falda de manta blanca con bordados y sobre ella otra de satén y una blusa, de colores muy llamativos, además de una faja de lana hecha a mano.



Región IV Cuautitlán Izcalli

Clave	Nombre	Cabecera
23	Coyotepec	Coyotepec
121	Cuautitlán Izcalli	Cuautitlán Izcalli
35	Huehuetoca	Huehuetoca
95	Tepotztlán	Tepotztlán
112	Villa del Carbón	Villa del Carbón

Región VI Ixtapan de la Sal

Clave	Nombre	Cabecera
4	Almoloya de Alquisiras	Almoloya de Alquisiras
21	Coatepec Harinas	Coatepec Harinas
40	Ixtapan de la Sal	Ixtapan de la Sal
49	Joquicingo	Joquicingo de León Guzmán
52	Malinalco	Malinalco
63	Ocuilan	Ocuilan de Arteaga
77	San Simón de Guerrero	San Simón de Guerrero
80	Sultepec	Sultepec de Pedro Ascencio de Alquisiras
86	Temascaltepec	Temascaltepec de González
88	Tenancingo	Tenancingo de Degollado
97	Texcaltitlán	Texcaltitlán
107	Tonatico	Tonatico
113	Villa Guerrero	Villa Guerrero
117	Zacualpan	Real de Minas Zacualpan
119	Zumpahuacán	Zumpahuacán

Región V Ecatepec

Clave	Nombre	Cabecera
2	Acolman	Acolman de Nezahualcóyotl
16	Axapusco	Axapusco
33	Ecatepec de Morelos	Ecatepec de Morelos
61	Nopaltepec	Nopaltepec
65	Otumba	Otumba de Gómez Farías
75	San Martín de las Pirámides	San Martín de las Pirámides
81	Tecámac	Tecámac de Felipe Villanueva
84	Temascalapa	Temascalapa
92	Teotihuacan	Teotihuacan de Arista

Región VII Lerma

Clave	Nombre	Cabecera
12	Atizapán	Santa Cruz Atizapán
19	Capulhuac	Capulhuac de Mirafuentes
51	Lerma	Lerma de Villada
62	Ocoyoacac	Ocoyoacac
67	Otzolotepec	Villa Cuauhtémoc
76	San Mateo Atenco	San Mateo Atenco
87	Temoaya	Temoaya
101	Tianguistenco	Santiago Tianguistenco de Galeana
43	Xalatlaco	Xalatlaco
115	Xonacatlán	Xonacatlán



Almoloya del Río

Toponimia: Del náhuatl *atl*: agua; *moloni*: manar, y *yan*: donde. Significa "lugar donde mana el agua a borbollones".

Cuenta con una gran cantidad de manantiales y ojos de agua que alimentan al río Lerma.



Atuendo de la danza de arrieros, utilizada en las festividades de algunos pueblos.



Laguna en Almoloya del Río.



Traje representativo de nuestro estado. Creado con diversas combinaciones de los atuendos mazahuas y otomíes para destacar los rasgos de nuestras culturas prehispánicas en actos oficiales y de promoción.

Región VIII Naucalpan

Clave	Nombre	Cabecera
37	Huixquilucan	Huixquilucan de Degollado
38	Isidro Fabela	Tlazala de Fabela
46	Jilotzingo	Santa Ana Jilotzingo
57	Naucalpan de Juárez	Naucalpan de Juárez
60	Nicolás Romero	Villa Nicolás Romero

Región IX Nezahualcóyotl

Clave	Nombre	Cabecera
58	Nezahualcóyotl	Nezahualcóyotl

Región X Tejupilco

Clave	Nombre	Cabecera
8	Amatepec	Amatepec
123	Luvianos	Villa Luvianos
82	Tejupilco	Tejupilco de Hidalgo
105	Tlatlaya	Tlatlaya

Región XI Texcoco

Clave	Nombre	Cabecera
11	Atenco	San Salvador Atenco
28	Chiautla	Chiautla
30	Chiconcuac	Chiconcuac de Juárez
69	Papalotla	Papalotla
93	Tepetlaotoc	Tepetlaotoc de Hidalgo
99	Texcoco	Texcoco de Mora
100	Tezoyuca	Tezoyuca

Región XII Tlanepantla

Clave	Nombre	Cabecera
13	Atizapán de Zaragoza	Ciudad López Mateos
104	Tlanepantla de Baz	Tlanepantla

Región XIII Toluca

Clave	Nombre	Cabecera
5	Almoloya de Juárez	Villa de Almoloya de Juárez
6	Almoloya del Río	Almoloya del Río
18	Calimaya	Calimaya de Díaz González
27	Chapultepec	Chapultepec
54	Metepec	Metepec
55	Mexicaltzingo	San Mateo Mexicaltzingo
72	Rayón	Santa María Rayón
73	San Antonio la Isla	San Antonio la Isla
90	Tenango del Valle	Tenango de Arista
98	Texcalyacac	San Mateo Texcalyacac
106	Toluca	Toluca de Lerdo
118	Zinacantepec	San Miguel Zinacantepec

Región XIV Tultitlán

Clave	Nombre	Cabecera
20	Coacalco de Berriozábal	San Francisco Coacalco
24	Cuautitlán	Cuautitlán
53	Melchor Ocampo	Melchor Ocampo
91	Teoloyucan	Teoloyucan
108	Tultepec	Tultepec
109	Tultitlán	Tultitlán de Mariano Escobedo



amanalco




Toponimia: Del náhuatl *amanalli*: estanque de agua, y *co*: en. Significa “dentro del estanque de agua o vivero”.

Se distingue por sus artesanías, como los tejidos otomíes en tela.

Vista aérea de Amanalco.

7



Los nombres de los municipios tienen distintos orígenes.

- Algunos tienen raíz mesoamericana, como Xalatlaco, Texcoco, Chalco y Cuautitlán.
- Otros tienen nombres de personajes religiosos que se veneran en la zona desde la época virreinal, como Santo Tomás o San José del Rincón.
- Muchos tienen nombres compuestos, uno de origen religioso y otro de origen prehispánico, como San Juan Teotihuacan y Santiago Tianguistenco.
- A otros se les agregó el apellido de un personaje de la historia nacional, por ejemplo: Coacalco de Berriozábal o Almoloya de Juárez, o el nombre de un personaje de la historia estatal, como Isidro Fabela o Donato Guerra.

5

¡Colaboren!



1. El maestro escogerá una tarjeta y la leerá en voz alta.
2. Usen el mapa y las tablas para responder las preguntas.
3. El primer equipo que responda correctamente obtendrá un punto.
4. Pidan al maestro que anote en el pizarrón las respuestas correctas.
5. Ganará el equipo que acumule más puntos al final del juego.

Región XV Valle de Bravo

Clave	Nombre	Cabecera
7	Amanalco	Amanalco
32	Donato Guerra	Villa Donato Guerra
41	Ixtapan del Oro	Ixtapan del Oro
66	Otzoloapan	Otzoloapan
78	Santo Tomás	Santo Tomás de los Plátanos
110	Valle de Bravo	Valle de Bravo
111	Villa de Allende	San José Villa de Allende
114	Villa Victoria	Villa Victoria
116	Zacazonapan	Zacazonapan

Copien cada pregunta en una tarjeta.

Maratón de municipios

¿Qué región cultural se ubica en los municipios del Valle de Toluca?

Nombre de un municipio que colinda con el estado de Michoacán.

¿Cuál es el municipio más grande?

¿En qué región se localiza el municipio con la clave 75?

¿Qué municipio tiene el territorio más pequeño?

¿Qué región del Estado de México colinda con el estado de Puebla?

Nombre de un municipio que se encuentra al norte del Distrito Federal.

¿Qué municipio lleva el apellido de uno de los principales líderes insurgentes que continuó la lucha iniciada por Hidalgo?

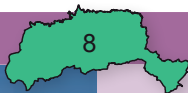
Nombre de un municipio formado con raíces prehispánicas y virreinales.

Nombre de un municipio formado con una palabra mesoamericana y que se encuentra en el oeste del Estado de México.

Municipio que lleva el nombre de un personaje del periodo prehispánico.

Región XVI Zumpango

Clave	Nombre	Cabecera
10	Apaxco	Apaxco de Ocampo
36	Hueypoxtla	Hueypoxtla
44	Jaltenco	Jaltenco
59	Nextlalpan	Santa Ana Nextlalpan
96	Tequixquiac	Santiago Tequixquiac
125	Tonanitla	Santa María Tonanitla
120	Zumpango	Zumpango de Ocampo



Amatepec



Toponimia: Del náhuatl *amatl*: árbol de amate; *tepetl*: cerro, y *c*: en. Significa “en el cerro de los amates”; árboles con cuya corteza se elaboraba el papel indígena.

La agricultura es la actividad más importante del municipio.

Vista de Amatepec.



Prepara la clase

Investiga en libros, revistas o internet:

- ¿Cuáles son las montañas más cercanas al lugar donde vives?
- ¿Cuál es el río más cercano al lugar donde vives?