

**Lunes
24
de enero**

Quinto de Primaria Geografía

¿Qué nos motiva a vivir en un lugar?

Aprendizaje esperado: *compara la composición y distribución de la población en los continentes.*

Énfasis: *reconoce los factores que propician la concentración y dispersión de la población.*


¿Qué vamos a aprender?

Reconocerás los factores que propician la concentración y dispersión de la población.

En nuestra sesión vamos a repasar como se distribuye y qué características tiene la población en los continentes, te invito a que tengas a la mano tu libro de texto de Geografía y tu Atlas de Geografía del Mundo.

¿Qué hacemos?

Para iniciar observa las siguientes imágenes, son de Australia.



Alice Springs



Sídney

Como vimos en sesiones pasadas de la ciudad de Sídney hay muchos edificios, pero también hay imágenes de lugares que no tienen esos edificios, teatros, puentes, ni tanta población.

Como también analizamos en las sesiones anteriores, la distribución de la población no es igual en todo el territorio de cada país. En parte depende de sus elementos naturales, como lo puedes leer en tu libro de texto en página 79.

“Los elementos naturales, el clima, el relieve y la distribución de los recursos naturales influyen en la distribución de la población en el mundo. Las regiones de climas templados usualmente concentran mayor número de habitantes; en contraste, las regiones con predominio de climas secos, polares o con relieve abrupto tienen menor concentración de población”.

Pero no eran los únicos, recuerda que otros elementos influyen en cómo se distribuye la población, como su historia, políticas y economía.

En la sesión de hoy, vamos a profundizar sobre lo que hemos analizado acerca de qué influye para que la población se concentre en unos lugares y en otros esté dispersa dentro de un mismo país.

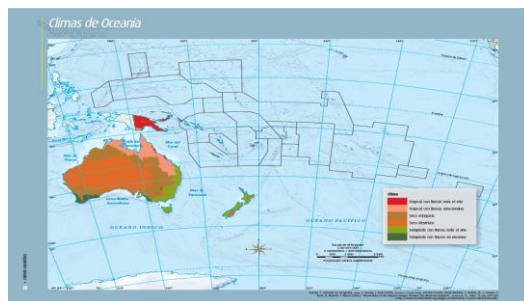
Para comprender mejor qué influye en la concentración y dispersión de la población de un país, analizaremos algunos ejemplos, ya que mencionamos la situación poblacional de Australia, comenzaremos por analizar algunas de las razones de por qué su población tiene esa distribución.

Para empezar, vamos a localizar Australia, observa el mapa que se encuentra en las páginas 72 y 73 del Atlas de Geografía del Mundo, con el número 190, en la leyenda nos indica que es Australia.

Como puedes ver en el mapa las ciudades más pobladas de este país se distribuyen a lo largo de la costa, más del 80% de la población vive en 5 ciudades: Perth, Adelaida, Melbourne, Sídney y Brisbane.

Vamos a analizar primero los factores naturales que han influido en esto.

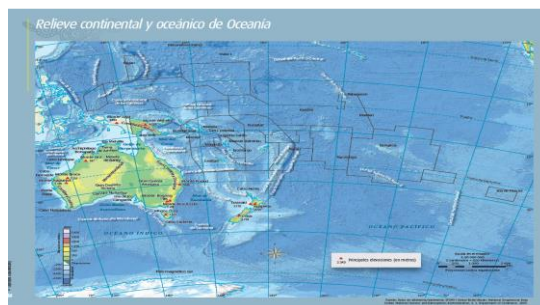
Como puedes observar en el mapa de la página 55 de tu Atlas de Geografía del Mundo, son las regiones con climas templados, señalados en colores verdes, donde se asientan estas ciudades, en tanto que, en la región central que corresponde a clima seco desértico, no hay poblaciones numerosas, ésta la vemos en color naranja en el mapa.



Esta región australiana es la segunda más seca del mundo, después de la Antártida, como hemos visto, las temperaturas del desierto son extremas, durante el día mucho calor y durante la noche mucho frío.

El clima no es el único factor que influye en que la población elija un lugar para vivir, hay asentamientos de población donde el elemento clima no tiene gran influencia.

Continuemos con nuestro análisis.



Cómo podemos ver en el mapa de la página 35, estas ciudades australianas se han extendido en las llanuras, junto a las cordilleras y volcanes, donde tienen disponibilidad de agua.

Observa los mapas y podrás notar estas condiciones muy claramente, los colores amarillo y verde nos señalan las regiones más planas y se nota por dónde pasan los ríos.

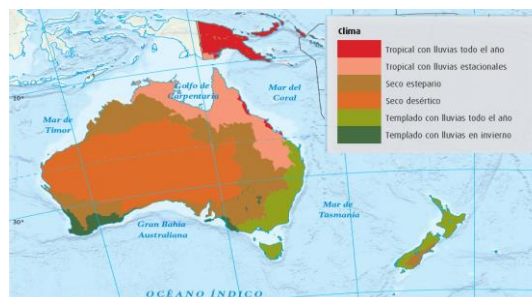
Esto pasa por que el agua es vital, la usamos para todo, es preferible estar cerca de una fuente de agua que lejos de ella, por eso, las mayores concentraciones de población se asientan cercanas a ríos o lagos.

La influencia del relieve lo vimos en sesiones anteriores, como puedes ver en el mapa de la página 55, las ciudades se localizan en las llanuras, que son las regiones más planas, ya que es más fácil construir en los lugares planos que en los relieves inclinados. En el mapa se observan en color verde y amarillo.

Es en las llanuras donde se encuentran los suelos más fértiles, como lo pudiste ver, facilita las actividades agrícolas, importantes también para la población.

Acerca de los factores humanos que favorecen esta distribución, Australia fue colonia de Inglaterra y el gobierno en el siglo XVIII instaló granjas de su propiedad y envió a presos a trabajar allí para cumplir sus condenas, cuando terminaban de cumplir su condena, podían quedarse o volver a Inglaterra. La llegada de ingleses a Australia significó el desplazamiento de las poblaciones originales hacia las zonas centrales y del norte.

Las poblaciones nativas se desplazaron hacia la zona desértica (con color naranja y café) y de climas tropicales (señaladas en color rosa) en el centro y norte del país; esto implantó la creencia, para los ingleses que llegaban, que estas no eran regiones aptas para que ellos las habitaran, ya que se juntaban dos factores: la presencia de la población original y el clima. Esas fueron otras de las razones por las que se concentraron en las llanuras de la costa, con climas templados que además son más agradables para vivir.



Son muy claros los factores históricos, políticos y culturales que en este caso influyeron en la distribución de la población.

Al concentrarse la población en ciudades favorece que se construya infraestructura de caminos, carreteras, edificios, centros comerciales, lugares recreativos y se presten

servicios educativos, de salud, de seguridad, financieros, entre otros; entonces, la presencia de actividades económicas es variada y la población tiene muchas opciones para emplearse en ellas, por lo que decide permanecer en las ciudades, o que la población que vive en otras regiones busque mudarse a una gran ciudad por las oportunidades económicas que ofrece.

En Australia la gente prefiere vivir en las grandes ciudades que mencionamos al inicio de la sesión: Perth, Adelaida, Melbourne, Sídney y Brisbane, por cuestiones económicas. También la gente que migra de otros países hacia Australia, la gran mayoría, prefiere establecerse en una de estas grandes ciudades.

En el mapa no se muestran ciudades en la región del desierto, pero eso no quiere decir que no haya poblaciones, hay gente que vive en condiciones climáticas secas y con temperaturas extremas, en el desierto australiano la temperatura máxima puede llegar a 50°C y bajar hasta 0°C, es mucho calor y mucho frío en un mismo lugar, recuerda que mencionamos que el clima no es el único factor.

Te voy a mostrar un lugar australiano donde la gente ha elegido vivir sin importar las condiciones climáticas, su motivación para vivir ahí es otra.



La ciudad se llama Coober Pedy, está en la región desértica australiana, la población no es muy numerosa, son casi 2000 habitantes, pero si consideramos que las condiciones climáticas y de disponibilidad de agua no son favorables, es mucha gente.

La población se relaciona con factores económicos, se le conoce también como la capital mundial del ópalo, que es un mineral considerado como una piedra preciosa, de alto valor.

En Australia se extrae más del 90% del ópalo que se comercializa en el mundo, es por eso, que al encontrar ese mineral en la región se corrió la voz y comenzó a llegar la gente en busca de obtener beneficios económicos, sin importar las condiciones geográficas físicas.

Es una ciudad relativamente nueva, tiene 105 años, pero la gente que ha llegado y la que ya ha nacido ahí se ha adaptado al medio de manera impresionante, han aprovechado las minas, que han dejado de dar beneficio, para darles uso habitacional, comercial o recreativo.



Es impresionante cómo hacen en minas vacías sus casas, templos, centros comerciales y así se libran de sentir las temperaturas extremas.

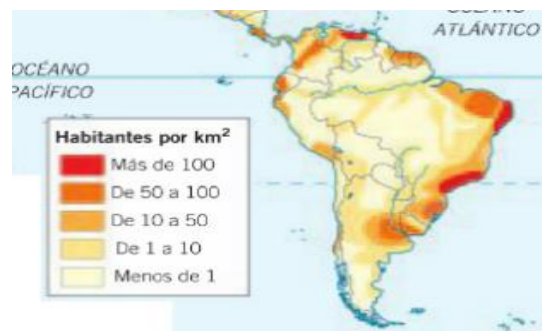
Ahora tienes dos panoramas de los factores que influyen en la distribución de la población en Australia.

Pero eso pasa en todos los países, cada uno con sus particularidades geográficas, a veces hay un factor dominante de por qué la gente ha decidido concentrarse en un lugar y no en otro, pero en general, se trata de una combinación de factores físicos y humanos.

Ahora vamos hacer el análisis de la distribución de la población de Brasil, primero vamos a ver dónde se localiza, observa el mapa que está en la página 72 de tu Atlas de Geografía, está indicado con el número 30 en la simbología.

Como puedes ver se encuentra en América del Sur.

Ahora veamos el siguiente mapa, en él se muestra cómo se distribuye la densidad de población, con colores rojo y naranja nos indican dónde se concentra la población, en tanto que con color amarillo se simbolizan las regiones donde la población es mínima.



La población se concentra en las costas, un poco como en Australia, pero en Brasil, la concentración y dispersión de la población se debe a otros factores.

debe a la presencia de los ríos, puedes verlo en el mapa de la página 41 de tu Atlas de Geografía, que, en este caso particular, no sólo eran usados como fuente de abastecimiento de agua, además, por sus características, el río Negro y el río Amazonas son navegables y por ahí transportaban en barco el caucho hacia la desembocadura y luego a su venta a otros países.

Brasilia la capital, no está entre las tres ciudades más pobladas del país; en el mapa de la página 84, están representadas únicamente Sao Paulo, Río de Janeiro y Belo Horizonte, esto es porque es una ciudad relativamente nueva que fue planeada para ser la capital del país.

Con esto quiero concluir y resaltar que los factores que hemos analizado no se presentan nunca de forma exclusiva o única, siempre se complementan.

Por lo que, para conocer por qué la población de un país o lugar se distribuye de una manera u otra, hay que investigar, en el caso de los factores naturales, cómo es su relieve, clima, suelo, vegetación y hasta su cercanía o lejanía del mar.

En el caso de los factores humanos, analizar su historia, política, economía y sociedad, para que en conjunto nos indiquen los motivos de la distribución de la población.

El reto de hoy:

Te invito a que observes tu entorno y analices qué factores, naturales y humanos, influyen en la manera cómo se distribuye la población en el lugar donde vives. Puedes preguntar a tus papás, mamás, tíos, abuelas, abuelos si ha cambiado y cómo era antes.

Has tus conclusiones y puedes compartirlas con tu maestro.

¡Buen trabajo!

Gracias por tu esfuerzo.

Para saber más:

Lecturas

<https://www.conaliteg.sep.gob.mx/primaria.html>