

**Jueves
20
de enero**

Sexto de Primaria

Geografía

Características geográficas y recursos naturales de tu entidad y localidad

Aprendizaje esperado: *valora la riqueza y variedad de vida en los países.*

Énfasis: *identificar las características geográficas de su entidad y localidad, así como sus recursos naturales.*

¿Qué vamos a aprender?

Valorarás la riqueza y variedad de vida en los países.

Continuarás trabajando con tu folleto informativo y con la investigación que estamos haciendo sobre Centla, Tabasco.


Las circunstancias actuales provocadas por las inundaciones nos afligen y deseamos que se recupere la población y que, poco a poco, retorne a la normalidad.

En esta sesión, repasaremos los conceptos de “características geográficas” y de “recursos naturales” asimismo, conocerás las características geográficas y los recursos naturales de la misma Centla, Tabasco.

Verás una actividad más para que te apropiés de los contenidos que hemos estudiado, que reflexiones en torno a lo que sucede en tu espacio geográfico y a la forma en que incidimos los seres humanos en su transformación.

¿Qué hacemos?

Ya conociendo algunos aspectos generales relacionados con los folletos informativos y , a través de la ubicación de Centla, hicimos un repaso de las diferentes escalas del territorio.

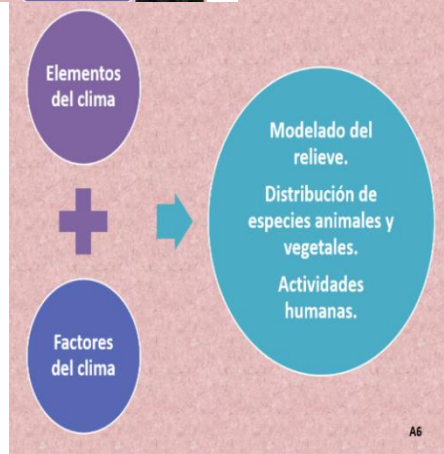
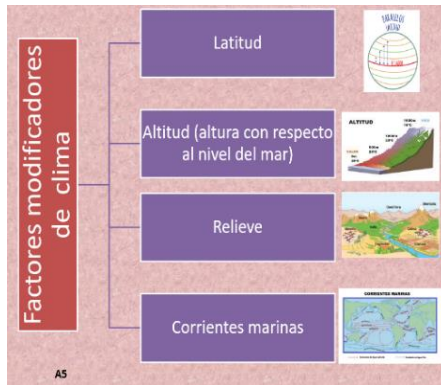
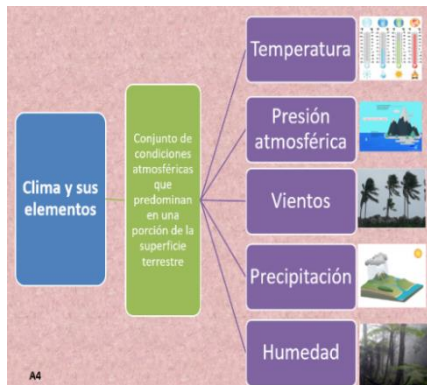


Ubica la página 46 de tu Atlas de quinto grado.

<https://libros.conaliteg.gob.mx/20/P5AGA.htm#page/46>



Lee el primer párrafo de la página de tu Atlas y observa las siguientes imágenes.



Centla tiene estas características con respecto a su clima, hidrografía y relieve.

A7 Hidrografía, clima y relieve de Centla

Hidrografía

Cuenta con el afluente de dos de los ríos más caudalosos del país: el Grijalva y el Usumacinta; este último recibe las aguas del río San Pedro en Tres Brazos, para luego unirse al río Grijalva que desemboca en el Golfo de México por la Barra de Frontera.

El municipio cuenta también con otros ríos secundarios como el San Pedro, al este de la ciudad de Frontera se encuentra el río San Pedro y San Pablo que sirve de límite natural con el estado de Campeche.

Clima de Centla

El clima es cálido y húmedo con abundantes lluvias en verano.


Alcanza una temperatura máxima promedio de 30.8°C, y una mínima de 20.5°C, registrándose la más alta en el mes de mayo y la mínima en los meses de diciembre-enero.

Relieve de Centla



El territorio es completamente plano; cuenta con llanuras costeras, llanura y pantanos, llanuras con dunas, llanura aluvial, con gran cantidad de cuerpos de agua, arroyos, lagos y ríos. La altitud máxima que se registra es de 10 msnm.

La presencia de ríos, lagunas y manglares, así como el clima y su relieve, hacen que el espacio geográfico de Centla resulte propicio para la existencia de diversos hábitats que albergan diferentes especies de flora y fauna y diversifiquen sus recursos naturales.



Observa las siguientes imágenes.

Atractivos naturales de Centla

El principal ecosistema son los **Pantanos de Centla**, considerados reserva de la biósfera y el humedal más importante de Mesoamérica (y uno de los 15 más importantes del mundo).
La fauna y vegetación predominante es la que corresponde a la selva y la sabana.

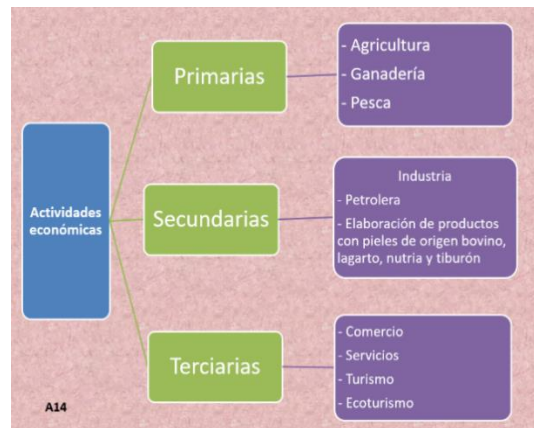


Flora y fauna



Podemos apreciar árboles y arbustos como la guaya, jondura, jobos, pomarosa, pitahaya, caimito, anona, pan de sopa, marañón, coco, mango y naranja.
Centla es hábitat de diversas clases de peces, tortugas, cocodrilos, monos entre otras especies más, que se encuentran bajo amenaza, por la disminución de su hábitat

Por último te compartimos las actividades económicas que prevalecen. Si lo analizas detenidamente son congruentes con las características geográficas de Centla.



Qué interesante ha sido este recorrido visual a través del repaso de estos contenidos de Geografía.

Realizar este folleto permite tanto recordar aspectos teóricos que en su momento aprendimos, como profundizar en el conocimiento de nuestras localidades.

Tenemos preguntas de los alumnos.

¿Cómo influye el clima en la flora y la fauna de un determinado lugar?

El clima es importante para que puedan reproducirse animales y plantas, ya que influye: la temperatura, la altitud, el tipo de relieve que presenta el estado o la región natural y el agua, en este caso si es lluvioso, tropical, seco, templado, etcétera.

¿Qué relación hay entre las actividades económicas y los recursos naturales con los que cuenta cada región o estado?

Los recursos naturales son todos aquellos que se extraen de la naturaleza; pueden ser de los bosques, el agua, la flora, la fauna y los minerales; a partir de ellos, el ser humano los transforma en sus 3 etapas económicas que son: las primarias, extraer la materia prima; las secundarias, que transforman los recursos en las industrias o manufacturas; y las terciarias que tienen que ver con las comunicaciones, transporte, comercio y turismo.

¿Por qué es importante conocer las condiciones geográficas y naturales de un determinado lugar?

Conocer el espacio geográfico de un estado, o un determinado lugar, nos permitirá conocer su ubicación geográfica en el mapa y tener una perspectiva del tipo de clima con el que cuenta; así como las regiones naturales que presenta, pues de ello dependerá la temperatura y el tipo de vegetación y fauna.

Por otro lado, las condiciones naturales dependerán del aspecto económico de cada estado, ya que son fuente de ingresos, desarrollo y crecimiento para las entidades.

Durante esta sesión conociste otros aspectos geográficos sobre la localidad de Centla y pudiste apreciar la manera en que influyen en la diversidad natural y en las actividades propias de sus habitantes.

Descubriste también que existen especies en peligro de extinción y que sería lamentable que no se tomarán medidas para preservarlas.


Si en tu casa hay libros relacionados con el tema, consúltalos. Así podrás saber más. Si no cuentas con estos materiales no te preocupes. En cualquier caso, platica con tu familia sobre lo que aprendiste, seguro les parecerá interesante.

¡Buen trabajo!

Gracias por tu esfuerzo.

Para saber más:

Lecturas




Geografía
Sexto grado



<http://libros.conaliteg.gob.mx>

<https://libros.conaliteg.gob.mx/20/P6GEA.htm>



Cuaderno de Actividades
Geografía
Sexto grado

<https://libros.conaliteg.gob.mx/20/Z7778.htm>



**Atlas de Geografía
del Mundo**
Quinto grado

<https://libros.conaliteg.gob.mx/20/P5AGA.htm>